



# **Strategia de Dezvoltare Locală a comunei Sireșel judeteul Iași 2021-2027**



# **STRATEGIA DE DEZVOLTARE LOCALĂ**

**a comunei Sirețel, județul Iași**

**pentru perioada 2021-2027**

## **CUPRINS**

<b>CUVÂNT ÎNAINTE .....</b>	<b>9</b>
<b>PARTEA I. MACRO-CONTEXT .....</b>	<b>13</b>
<b><i>CAPITOLUL 1. CONTEXT MONDIAL ȘI EUROPEAN.....</i></b>	<b>15</b>
Context mondial .....	15
Contextul european.....	29
<b><i>CAPITOLUL 2. CONTEXT NAȚIONAL .....</i></b>	<b>54</b>
<b><i>CAPITOLUL 3. CONTEXT REGIONAL.....</i></b>	<b>84</b>
<b><i>CAPITOLUL 4. CONTEXT JUDEȚEAN.....</i></b>	<b>103</b>
<b>PARTEA II. PREZENTARE LOCALĂ ȘI ANALIZA DIAGNOSTIC.....</b>	<b>127</b>
<b><i>CAPITOLUL 1. PREZENTARE LOCALĂ.....</i></b>	<b>129</b>
Localizare geografică și acces .....	129
Scurt istoric .....	133
Elemente de cadru natural .....	134

Relații în teritoriu .....	139
Imagini din comuna Sirețel .....	145
<b>CAPITOLUL 2. POPULAȚIE ȘI FOND LOCATIV .....</b>	<b>170</b>
Demografie – evoluție și structură.....	170
Salariați și câștig salarial .....	193
Șomeri și rata șomajului .....	198
Fondul locativ .....	202
<b>CAPITOLUL 3. INFRASTRUCTURĂ DE ACCES. UTILITĂȚI PUBLICE. FACTORI DE MEDIU .....</b>	<b>205</b>
Rețea de drumuri .....	205
Rețea de alimentare cu apă și canalizare .....	205
Alimentarea cu gaze naturale.....	212
Alimentarea cu energie electrică și iluminat public.....	213
Transport public .....	213
Serviciul de salubritate .....	214

Factori de mediu .....	214
<b>CAPITOLUL 4. SERVICII PUBLICE .....</b>	<b>220</b>
Sănătate.....	220
Asistență socială .....	227
Educație .....	229
Cultură, artă și timp liber .....	270
Viața spirituală locală .....	273
Administrația publică locală.....	286
<b>CAPITOLUL 5. ECONOMIE .....</b>	<b>292</b>
Agricultură.....	292
Activitatea agricolă .....	297
Piscicultură.....	307
Silvicultură.....	307
Mediul de afaceri.....	308
Turismul .....	309

<b>PARTEA III. ANALIZA SWOT .....</b>	<b>311</b>
Agricultură și dezvoltare rurală.....	312
Educație, cultură și culte .....	320
Sănătate și asistență socială.....	326
Administrație publică .....	334
Economie și potențial local.....	340
<b>PARTEA IV. DEZVOLTARE LOCALĂ: 2021-2027 .....</b>	<b>349</b>
Portofoliu proiecte pentru perioada 2021-2027 .....	351
Surse posibile de finanțare.....	358
Monitorizare și implementare .....	386





## CUVÂNT ÎNAINTE

Stimați cetățeni,

Strategia este un document obligatoriu și esențial în planificarea strategică următoare, asigurând accesul către viitoarele fonduri europene și stabilirea parteneriatelor strategice pe principiile dezvoltării durabile



printr-un amplu proces de planificare a obiectivelor determinate de necesitățile actuale ale comunității.

Administrația publică are obligația să gândească și să propună comunității proiecte de dezvoltare pe termen scurt, mediu și lung, care să respecte principiile unei dezvoltări durabile ținând cont de resursele aflate la dispoziția acesteia.

Proiectele care au fost implementate, cele care sunt în implementare, precum și cele viitoare au menirea de a îmbunătăți viața dumneavoastră și de a oferi o perspectivă favorabilă dezvoltării economico-sociale și culturale a localității noastre.

Pe lângă proiectele prioritare pentru perioada 2021-2027, administrația locală, conștientizează importanța dezvoltării economice, sociale și culturale. Atragerea investitorilor, care prin capitalul financiar investit, creează noi locuri de muncă, devine din acest moment prioritatea agendei de lucru a administrației locale.

Scopul acestei strategii este acela de a conduce la creșterea calității vieții și crearea de noi locuri de muncă implementând măsuri de reabilitare/modernizare, dezvoltarea infrastructurii, dezvoltarea agroturismului, dezvoltarea societății civile, dezvoltarea serviciilor sociale, dezvoltarea culturii și a tradițiilor populare, sprijinirea mediului de faceri.

Strategia își propune îmbunătățirea continuă a calității vieții și creșterea bunăstării atât pentru generațiile prezente, cât și pentru cele viitoare.

Vă mulțumesc pentru tot sprijinul acordat și îmi doresc să ne bucurăm în continuare de fiecare proiect realizat.

Sper ca locuitorii comunei Sirețel să nu rămână impasibili și să contribuie constant la procesul de dezvoltare a comunei noastre, astfel să ne putem îndeplini gândurile și aspirațiile.

Cu stimă,

Primar Comuna Sirețel

Gelu ȘPAIUC



---

# PARTEA I

## PARTEA I. MACRO-CONTEXT

- › Capitolul 1. Context mondial și european
- › Capitolul 2. Context național
- › Capitolul 3. Context regional
- › Capitolul 4. Context județean



## **CAPITOLUL 1. CONTEXT MONDIAL ȘI EUROPEAN**

### **Context mondial**

Anul 2020, respectiv anul 2021 vor rămâne în istorie ca „anii COVID-19”. Pandemia cauzată de noul coronavirus reprezintă un șoc enorm pentru economii, atât în Uniunea Europeană, cât și la nivel mondial, cu consecințe foarte grave din punct de vedere socio-economic.

La nivel mondial, criza provocată de COVID-19 reprezintă o provocare care necesită soluții imediate. Uniunea Europeană a elaborat planuri de sprijinire a eforturilor țărilor partenere în combaterea pandemiei, realizând o acțiune colectivă concentrată pe următorii piloni:

- soluții la criza sanitară imediată și la nevoile umanitare ce decurg din aceasta
- consolidarea sistemelor de sănătate, de aprovizionare cu apă și de canalizare ale țărilor partenere

- sporirea capacităților de cercetare și de pregătire pentru a face față pandemiei.
- atenuarea impactului socio-economic.

Comisia Europeană, a realizat în toamna anului 2020 o analiză<sup>1</sup> a activității economice din țările membre UE, din care a reieșit următoarele:

- în prima jumătate a anului 2020, activitatea economică din Europa a suferit un șoc major și s-a redresat puternic în al treilea trimestru, concomitent cu eliminarea treptată a măsurilor restrictive. Cu toate acestea, recrudescența din ultimele săptămâni a pandemiei duce la o serie de perturbări, în timp ce autoritățile naționale introduc noi măsuri de sănătate publică pentru a limita răspândirea virusului. Previziunile de creștere pe perioada analizată fac obiectul unui grad extrem de ridicat de incertitudine și de riscuri.

---

<sup>1</sup> [https://ec.europa.eu/commission/presscorner/detail/ro/ip\\_20\\_1269](https://ec.europa.eu/commission/presscorner/detail/ro/ip_20_1269)



Potrivit previziunilor economice<sup>2</sup> formulate de Comisia Europeană, economia zonei euro va înregistra următoarele date:

<b>Economia Zonei Euro- previziuni</b>			
<b>Perioada Previziunii</b>	<b>Anul 2020</b>	<b>Anul 2021</b>	<b>Anul 2022</b>
<b>Octombrie 2020</b>	scădere de 7,8%	creștere de 4,2 %	creștere de 3%
<b>Iunie 2020</b>	scădere de 8,7%	creștere de 6,1 %	creștere de 6,1%

*sursa: Adaptată după Comisia Europeană- previziuni Economice din 2020*

Din tabelul anterior sesizăm că previziunile din Iunie 2020 erau pesimiste cu privire la scăderea economiei în anul 2020 și mai optimiste pentru următorii doi ani. Nici în zona euro, nici în UE producția nu este preconizată să revină la nivelul pre-pandemic în 2022.

Impactul economic al pandemiei a variat foarte mult în Uniunea Europeană și aceeași variabilitate este valabilă și în ceea ce privește perspectivele de redresare. Această neuniformitate

<sup>2</sup> [https://ec.europa.eu/info/business-economy-euro/economic-performance-and-forecasts/economic-forecasts/summer-2020-economic-forecast-deeper-recession-wider-divergences\\_ro](https://ec.europa.eu/info/business-economy-euro/economic-performance-and-forecasts/economic-forecasts/summer-2020-economic-forecast-deeper-recession-wider-divergences_ro)

reflectă răspândirea virusului, strictețea măsurilor de sănătate publică adoptate pentru a-l ține sub control, compoziția sectorială a economiilor naționale și forța răspunsurilor politice naționale.

Previziunile au fost elaborate în contextul unei incertitudini grave, statele membre anunțând noi măsuri de sănătate publică importante în a doua jumătate a lunii octombrie 2020 pentru a limita răspândirea virusului.

Aceste previziuni se bazează pe seria uzuală de ipoteze tehnice referitoare la întemeiate pe informațiile disponibile până la data de 22 octombrie 2020:

- evoluția cursurilor de schimb
- evoluția ratelor dobânzilor
- evoluția prețurilor produselor de bază

Pentru toate celelalte date necesare, inclusiv cele referitoare la politicile publice, aceste previziuni iau în considerare informațiile

disponibile până la data de 22 octombrie, inclusiv. Cu excepția cazului în care politicile sunt anunțate în mod credibil și sunt detaliate în mod corespunzător, estimările pornesc de la ipoteza că politicile nu se modifică.

Previziunile realizate depind de două ipoteze tehnice importante:

1. În primul rând, se presupune că măsurile de sănătate publică rămân în vigoare într-o anumită măsură în perioada analizată în previziuni. Cu toate acestea, după înăsprirea lor semnificativă în cel de al patrulea trimestru al anului 2020, se estimează că strictețea măsurilor va scădea treptat în 2021. Se presupune, de asemenea, că impactul economic al unui anumit nivel de restricții va scădea în timp, pe măsură ce sistemul de sănătate și agenții economici se adaptează la mediul creat de pandemie.

2. În al doilea rând, având în vedere că relațiile viitoare dintre UE și Regatul Unit nu sunt încă clare, previziunile pentru 2021 și 2022 se bazează pe o presupunere tehnică conform căreia UE și Regatul Unit vor face schimburi comerciale în temeiul normelor Organizației Mondiale a Comerțului privind clauza națiunii celei mai favorizate începând cu 1 ianuarie 2021. Această ipoteză este utilizată doar în scop de prognozare și nu reflectă nici o anticipare și nici o previziune în ceea ce privește rezultatele negocierilor dintre UE și Regatul Unit cu privire la relațiile lor viitoare.

Următoarea previziune a Comisiei Europene a fost o actualizare a previziunilor privind PIB-ul și inflația publicate pe 11 februarie 2021 sub titlul „Previziunile economice din iarna anului 2021: O iarnă dificilă, dar se vede lumina de la capătul

tunelului”. La acest moment, Comisia Europeană a declarat și publicat următoarele:

- › **Creșterea economică este așteptată să se redreseze pe măsură ce măsurile de limitare a răspândirii virusului se atenuează.** Potrivit previziunilor economice din iarna anului 2021, economia zonei euro va crește cu 3,8 % atât în 2021, cât și în 2022. Potrivit previziunilor, economia UE va crește cu 3,7 % în 2021 și cu 3,9 % în 2022.

Se preconizează că economiile din zona euro și din UE vor atinge nivelurile de producție anterioare crizei mai devreme decât se anticipase în previziunile economice din toamna anului 2020, în mare parte din cauza ritmului de creștere peste așteptări preconizat în a doua jumătate a anului 2021 și în 2022.

După o creștere puternică în trimestrul III 2020, activitatea economică s-a redus din nou în trimestrul IV, pe măsură ce al doilea val al pandemiei a declanșat noi măsuri de limitare a răspândirii virusului. Având în vedere că aceste măsuri sunt încă în vigoare, se preconizează că economiile UE și din zona euro se vor contracta în primul trimestru al anului 2021. Creșterea economică urmează să fie reluată în primăvară și să se accelereze în timpul verii, pe măsură ce programele de vaccinare progresează și măsurile de limitare a răspândirii virusului se vor relaxa treptat. Se preconizează, de asemenea, o îmbunătățire a perspectivelor economiei mondiale pentru a sprijini redresarea economică.

Impactul economic al pandemiei rămâne inegal de la un stat membru la altul și se preconizează, de asemenea, că ritmul redresării va varia în mod semnificativ.

- › ***Perspectiva inflației se menține la cote moderate.*** Previziunile estimează că inflația în zona euro va crește de la 0,3 % în 2020 la 1,4 % în 2021, înainte de a scădea ușor la 1,3 % în 2022. Previziunile privind inflația pentru zona euro și pentru UE au crescut ușor pentru 2021 în comparație cu cea din toamnă, dar, în general, se preconizează că va rămâne moderată. Se preconizează că redresarea întârziată va continua să atenueze presiunile exercitate de cererea agregată asupra prețurilor. În 2021, aceasta va fi stimulată temporar de efecte de bază pozitive în ceea ce privește inflația energetică, ajustările

fiscale, în special în Germania, precum și de impactul cererii în creștere care este afectată de unele constrângeri rămase în materie de ofertă. În 2022, pe măsură ce oferta se ajustează și efectele de bază scad, se preconizează că inflația se va reduce din nou.

› ***Există în continuare un grad ridicat de incertitudine și riscuri semnificative.*** Riscurile legate de previziuni au devenit mai echilibrate din toamnă, deși rămân ridicate. Acestea sunt legate în principal de evoluția pandemiei și de succesul campaniilor de vaccinare.

Riscurile pozitive sunt legate de posibilitatea ca procesul de vaccinare să conducă la o relaxare mai rapidă decât se preconizase a măsurilor de limitare a răspândirii virusului și, prin urmare, la o redresare



mai rapidă și mai puternică. De asemenea, instrumentul de redresare NextGenerationEU, al cărui element central este Mecanismul de redresare și reziliență (MRR), ar putea stimula o creștere mai puternică decât se preconizase, deoarece finanțarea avută în vedere nu a fost încă încorporată în această previziune.

În ceea ce privește riscurile negative, pandemia s-ar putea dovedi mai persistentă sau mai severă pe termen scurt decât se presupunea în această previziune sau ar putea exista întârzieri în derularea programelor de vaccinare. Acest lucru ar putea întârzia relaxarea măsurilor de limitare a răspândirii virusului, ceea ce ar afecta calendarul și forța redresării preconizate. Există, de asemenea, riscul ca criza să lase cicatrici mai profunde în structura

economică și socială a UE, în special prin falimente pe scară largă și pierderi de locuri de muncă. Acest lucru ar afecta, de asemenea, sectorul financiar, ar crește șomajul pe termen lung și ar agrava inegalitățile.

„Strategia de Dezvoltare a României în următorii 20 de ani”, editată de Academia Română în anul 2017 prezintă câteva elemente importante pentru contextul mondial, care sunt regăsite și în discursul fostului președinte american Donald Trump:

> „Susținem cu tărie NATO, o alianță care are la bază legăturile din timpul celor două Războaie Mondiale, care au detronat fascismul, și un Război Rece care a înfrânt comunismul... . Însă partenerii noștri trebuie să-și îndeplinească obligațiile financiare”. „Iar acum, în urma unor discuții foarte directe și deschise, aceștia (N.B. statele partenere, ex. România – Parteneriatul strategic) au

Început să facă acest lucru. Ne așteptăm din partea partenerilor noștri, din NATO, din Orientul Mijlociu, din Pacific – să joace un rol semnificativ și direct în operațiunile militare și strategice și să-și achite partea lor din costuri”.

› „În același timp, Administrația mea a răspuns cererilor poporului american pentru controlul imigrației și securizarea frontierelor. Prin punerea în aplicare a legilor privind imigrația, vom putea mări salariile, ajuta șomerii, să economisim miliarde de dolari și să ne facem mai sigure comunitățile noastre”. „Trebuie să restabilim integritatea și aplicarea legii la frontierele noastre. Pentru aceasta, vom începe în curând construcția unui mare zid de-a lungul frontierei noastre sudice”.

› „Mai multe națiuni din întreaga lume, cum ar fi Canada, Australia și multe altele – au un sistem de imigrație bazat pe merit. Principiul de bază este acela că persoanele care doresc să emigreze într-o țară trebuie să se poată susține

singure din punct de vedere financiar”. „Nu este compasiune, ci nesăbuiță, să permiți intrarea necontrolată a unor persoane din locuri unde o verificare adecvată (în materie de securitate) nu este posibilă (...) Nu putem permite formarea unui cap de pod pentru terorism în interiorul Americii – nu putem permite ca țara noastră să devină un sanctuar pentru extremiști”.

De asemenea, Donald Trump (fostul președinte al Statelor Unite ale Americii) anunțase faptul că a cerut Departamentului Apărării să dezvolte un plan pentru distrugerea organizației teroriste Stat Islamic și noile sancțiuni impuse de Washington la adresa entităților și persoanelor care sprijină programul balistic al Iranului și a reafirmat susținerea sa pentru „alianța de neclintit” a Statelor Unite cu Israelul.

Potrivit unui sondaj de opinie realizat de CNN și ORC, peste 75% dintre persoanele care au urmărit discursul lui Donald Trump au avut o reacție pozitivă și aproape șapte din zece

telespectatori sunt de părere că politicile propuse de președinte vor îndrepta Statele Unite ale Americii în direcția bună.

## **Contextul european**

Uniunea Europeană a stabilit o serie de priorități care conturează agenda sa politică până în 2024, în urma alegerilor europene din mai 2019. Aceste priorități contribuie la abordarea principalelor provocări cu care se confruntă UE și cetățenii săi, pe plan politic, economic sau social.

Prioritățile Uniunii Europene și a statelor membre au fost stabilite în urma unui dialog între:

- liderii UE
- miniștrii statelor membre
- instituțiile UE
- grupurile politice din Parlamentul European.

În iunie 2019, liderii Uniunii Europene și-au stabilit prioritățile în **Agenda strategică a UE pentru perioada 2019-2024**. Aceasta reprezintă o sursă de inspirație pentru prioritățile politice ale Comisiei Europene, elaborate înainte de preluarea oficială a mandatului de 5 ani.

***Agenda strategică a UE pentru perioada 2019-2024***

**Construirea unei  
Europe ecologice,  
echitabile și neutre  
din punct de vedere  
climatic**

**Protejarea  
cetățenilor și a  
libertăților**

**Promovarea  
intereselor și a  
valorilor europene la  
nivel global**

**Dezvoltarea unei  
baze economice  
solide și dinamice**

*sursa: adaptare după Consiliul Europei<sup>3</sup>*

---

<sup>3</sup> <https://www.consilium.europa.eu/en/eu-strategic-agenda-2019-2024/>

Uniunea Europeană își propune să abordeze provocările interne și externe într-un mod integrat. Pentru ca acțiunea externă să fie eficace, are nevoie de o bază economică internă solidă. Instituțiile de la nivelul UE trebuie să se concentreze asupra a ceea ce contează. În concordanță cu principiul subsidiarității și cu cel al proporționalității, UE trebuie să acorde o atenție sporită aspectelor importante și o atenție redusă amănuntelor. Trebuie să le acorde actorilor sociali și economici suficient spațiu să respire, să creeze, să inoveze. Va fi important să se colaboreze cu cetățenii, cu societatea civilă și cu partenerii sociali, precum și cu actorii regionali și locali. Instituțiile noastre de la nivelul UE vor lucra în conformitate cu litera și spiritul tratatelor. Ele vor respecta principiile democrației, statului de drept, transparenței și egalității între cetățeni și între statele membre. Buna guvernare depinde și de o punere în aplicare riguroasă și o asigurare riguroasă a

respectării normelor și politicilor asupra cărora s-a convenit, procese care trebuie monitorizate îndeaproape.

O prezentare succintă a principalelor priorități politice conturate în cadrul **Agendei strategice a UE pentru perioada 2019-2024** este realizată mai jos, în tabelul următor:

***Agenda strategică a UE pentru perioada 2019-2024***

***Descrierea priorităților politice***

<b>Prioritățile politice</b>	<b>Scurtă descriere</b>
<b>Protejarea cetățenilor și a libertăților</b>	Controlul eficient al frontierelor externe ale UE și dezvoltarea unei politici cuprinzătoare în domeniul migrației. Combaterea terorismului, a criminalității transfrontaliere și a criminalității online, creșterea capacității de reziliență a UE împotriva dezastrelor naturale și a celor provocate de om.
<b>Dezvoltarea unei baze economice solide și dinamice</b>	Construirea unei economii reziliente prin aprofundarea uniunii economice și monetare, finalizarea uniunii bancare și a uniunii piețelor de capital, consolidarea rolului internațional al monedei euro, investițiile în competențe și educație, sprijinirea



	Întreprinderilor europene, adoptarea transformării digitale și dezvoltarea unei politici industriale solide.
<b>Construirea unei Europe ecologice, echitabile și neutre din punct de vedere climatic</b>	Investițiile în inițiative ecologice care îmbunătățesc calitatea aerului și a apei, promovarea agriculturii durabile și protejarea sistemelor de mediu și a biodiversității. Crearea unei economii circulare eficiente și a unei piețe europene a energiei care să ofere energie durabilă, sigură și la prețuri accesibile. O tranziție mai rapidă către surse regenerabile de energie și eficiență energetică, reducând, în același timp, dependența UE de sursele externe de energie. Implementarea Pilonului european al drepturilor sociale.
<b>Promovarea intereselor și a valorilor europene la nivel global</b>	Construirea unei politici externe solide, cu o politică de vecinătate ambițioasă și un parteneriat cuprinzător cu Africa. Promovarea păcii, stabilității, democrației și a drepturilor omului la nivel mondial. Asigurarea unui comerț solid, bazat pe multilateralism și pe o ordine mondială axată pe norme globale. Asumarea unei responsabilități sporite în materie de securitate și apărare, cooperând îndeaproape cu NATO.

*sursa: adaptare după Consiliul Europei<sup>4</sup>*

<sup>4</sup> <https://www.consilium.europa.eu/en/eu-strategic-agenda-2019-2024/>

În septembrie 2015, la Adunarea Generală a Organizației Națiunilor Unite, țări din întreaga lume au semnat Agenda 2030 pentru dezvoltare durabilă a Organizației Națiunilor Unite (Agenda 2030 a ONU) și cele 17 obiective de dezvoltare durabilă (ODD) ale acesteia, stabilind împreună o listă de acțiuni concrete de întreprins pentru oameni și pentru planetă.



*sursa: Organizației Națiunilor Unite, Agenda 2030 a ONU*

Liderii mondiali și-au declarat angajamentul pentru eradicarea sărăciei, protejarea planetei și asigurarea faptului că toți oamenii se bucură de pace și prosperitate. Obiectivele de dezvoltare durabilă, împreună cu Acordul de la Paris privind schimbările climatice, reprezintă foaia de parcurs către o lume mai bună, cadrul mondial pentru cooperarea internațională în materie de dezvoltare durabilă și dimensiunile economice, sociale, de mediu și de guvernanță ale acestui cadru. UE a fost una dintre principalele forțe care au sprijinit Agenda 2030 a ONU, angajându-se ferm să o pună în aplicare.

Obiectivele de dezvoltare durabilă nu reprezintă un obiectiv în sine, ci servesc drept puncte de reper. Acestea oferă o perspectivă necesară pe termen lung, care merge dincolo de perioadele electorale și de dorința de a obține câștiguri rapide pe termen scurt. Aceste obiective ne ajută să menținem democrații solide, să construim economii moderne și dinamice și să contribuim la o lume cu standarde de viață mai ridicate, în

care inegalitățile se reduc, să ne asigurăm că nimeni nu este lăsat în urmă, cu respectarea în același timp a resurselor limitate de care dispune planeta noastră și prezervarea acestora pentru generațiile viitoare.

În urma eforturilor de reformă depuse la toate nivelurile, am asistat la o redresare a fundamentelor economice ale UE după criza economică și financiară<sup>5</sup>

Cu toate acestea, potrivit unor previziuni recente<sup>6</sup>, trebuie să consolidăm ratele de creștere, să reducem nivelul datoriei și să menținem disciplina fiscală pentru a asigura cadrul necesar unei economii solide. Dacă nu luăm măsuri pentru a spori reziliența economică și coeziunea și pentru a aborda vulnerabilitățile structurale, putem pierde, în anii care vor urma, impulsul câștigat, fapt asociat cu riscuri mari. Dimpotrivă, dacă efectuăm reformele structurale necesare, putem asigura un

---

<sup>5</sup> *Analiza anuală a creșterii pentru anul 2018, Comisia Europeană, p. 690.*

<sup>6</sup> *Previziunile economice europene din toamna anului 2018, publicate la 8 noiembrie 2018. Se poate consulta la adresa: [https://ec.europa.eu/info/sites/info/files/economy-finance/ip089\\_en\\_0.pdf](https://ec.europa.eu/info/sites/info/files/economy-finance/ip089_en_0.pdf).*

nivel mai ridicat de bunăstare și un viitor mai solid, inclusiv prin investiții în cercetare și inovare, servicii publice, sisteme de protecție socială și protecția mediului. Sunt necesare măsuri atât la nivelul UE, cât și la nivelul statelor membre pentru a asigura sustenabilitatea sistemelor de pensii și a sistemelor bugetare, inclusiv stabilitatea veniturilor fiscale în cadrul pieței unice.

În plus, multe provocări au devenit din ce în ce mai presante și ne amenință bunăstarea și prosperitatea economică. Toate aceste provocări sunt complexe și strâns legate între ele, ceea ce înseamnă că abordarea uneia dintre ele poate avea consecințe pozitive asupra altora.

Deficitul cel mai grav în materie de sustenabilitate și totodată cea mai mare provocare cu care ne confruntăm este datoria ecologică, de a cărei scadență ne apropiem prin utilizarea abuzivă și epuizarea resurselor noastre naturale; acest lucru ne

amenință capacitatea de a răspunde nevoilor generațiilor viitoare în limitele în limitele resurselor de care dispune planeta noastră. La nivel mondial, presiunea asupra resurselor de bază, de la apă dulce până la terenuri fertile, pune în pericol însăși existența omenirii.

Consumul global de resurse materiale a crescut de paisprezece ori între 1900 și 2015 și se estimează că va crește de peste două ori între 2015 și 2050<sup>7</sup>, lumea se apropie rapid de mai multe puncte critice. Pe lângă presiunea asupra mediului, acest lucru reprezintă o provocare serioasă pentru economia Uniunii Europene, care este dependentă de materiale de pe piețele internaționale.

Uniunea Europeană intenționează să își asigure materiile prime critice pentru sectoarele strategice, după ce epidemia de

---

<sup>7</sup>WWF. 2018. *Living Planet Report - 2018: Aiming Higher*. Grooten, M. și Almond, R.E.A.(editori). WWF, Gland, Elveția.

coronavirus a arătat problemele pe care le poate avea Europa în cazul unor întreruperi ale aprovizionării.

Comisia Europeană a prezentat în Septembrie 2020 următoarele măsuri cu privire la materiile prime necesare la nivelul Uniunii Europene:

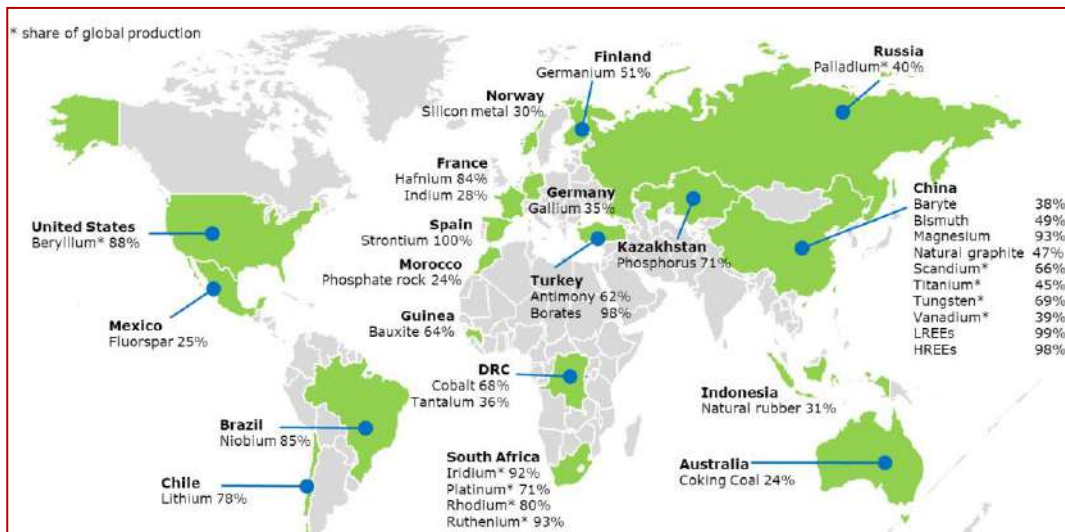
- plan de acțiune privind materiile prime critice
- lista din 2020 a materiilor prime critice
- un studiu prospectiv privind materiile prime critice pentru tehnologii și sectoare strategice din perspectiva anilor 2030 și 2050.

Aprovizionarea cu materii prime critice necesare UE suferă de o mare concentrare a furnizorilor, după cum putem observa și din harta "*Harta Furnizorilor de materii prime strategice pentru Europa*".

China livrează 98% din necesarul UE de pământuri rare, Turcia asigură aceeași proporție de borat, iar Africa de Sud este sursa a 71% din consumul de platină și are proporții și mai mari la iridiu, rodii și ruteniu.



## Harta Furnizorilor de materii prime strategice pentru Europa



sursa: Comisia Europeană

Planul de acțiune pentru achiziția materiilor prime critice analizează provocările actuale și viitoare și propune acțiuni de reducere a dependenței Europei de țările terțe, diversificând oferta provenită atât din surse primare, cât și din surse secundare și îmbunătățind eficiența și circularitatea utilizării resurselor, promovând, în același timp, aprovizionarea responsabilă la nivel mondial.

## **Planul de acțiune al Comisie Europene privind materiile prime critice urmărește:**

- să stabilească lanțuri valorice reziliente pentru ecosistemele industriale ale UE.
- să reducă dependența de materiile prime critice principale prin utilizarea circulară a resurselor, prin folosirea produselor durabile și prin inovare.
- să consolideze aprovizionarea internă cu materii prime în UE.
- să diversifice aprovizionarea de proveniență din țări terțe și să elimine denaturările în ceea ce privește comerțul internațional, respectând totodată pe deplin obligațiile internaționale ale UE.

Pentru a atinge aceste obiective, Comisia Europeană a screat o ***Alianță europeană în domeniul materiilor prime***. Prin

reunirea tuturor părților interesate relevante, alianța se va concentra în primul rând pe nevoile cele mai presante, și anume pe creșterea rezilienței UE în ceea ce privește lanțul valoric al pământurilor rare și al magneților, întrucât aceasta este vitală pentru majoritatea ecosistemelor industriale ale UE.

Acțiunile vizează atât tranziția către o economie verde și digitală, cât și reziliența Europei și autonomia în ceea ce privește tehnologiile esențiale necesare pentru o astfel de tranziție. Lista materiilor prime critice a fost actualizată pentru a reflecta evoluția importanței economice și a provocărilor în materie de aprovizionare, pe baza aplicării lor în industrie, incluzând, spre exemplu, litiul, care este esențial pentru trecerea la mobilitatea electrică și a fost adăugat pe listă pentru prima dată.

## **Dezvoltarea regională și coeziunea după 2020: noul cadru, în forma sintetizată**

Investițiile în dezvoltare regională se vor realiza pe cinci priorități investiționale mijlocite optim de Uniunea Europeană, dar se vor axa mai ales pe obiectivele 1 și 2. Acestor priorități li se vor aloca 65 % - 85 % din resursele Fondului European de Dezvoltare Regională și ale Fondului de coeziune, în funcție de prosperitatea relativă a statelor membre.

1. **Europă mai inteligentă**, prin inovare, digitalizare, transformare economică și sprijinirea întreprinderilor mici și mijlocii
2. **Europă mai verde**, fără emisii de carbon, punerea în aplicare a Acordului de la Paris și investiții în tranziția energetică, energia din surse regenerabile și combaterea schimbărilor climatic

3. **Europă conectată**, cu rețele strategice de transport și digitale.

4. **Europă mai socială**, pentru realizarea pilonului european al drepturilor sociale și sprijinirea calității locurilor de muncă, a învățământului, a competențelor, a incluziunii sociale și a accesului egal la sistemul de sănătate

5. **Europă mai apropiată de cetățenii săi**, prin sprijinirea strategiilor de dezvoltare conduse la nivel local și a dezvoltării urbane durabile în UE.

Politica de coeziune continuă investițiile în toate regiunile, pe baza a 3 categorii:

- Regiuni mai puțin dezvoltate
- Regiuni în tranziție,
- Regiuni mai dezvoltate).

Metoda de alocare a fondurilor se bazează încă, în mare măsură, pe PIB-ul pe cap de locuitor. Se vor introduce noi

criterii pentru a reflecta mai bine realitatea de pe teren, în vederea alocării fondurilor:

- șomajul în rândul tinerilor
- nivel scăzut de educație
- schimbări climatice
- primirea și integrarea migrantilor.

Regiunile ultraperiferice vor beneficia în continuare de sprijin special de la Uniunea Europeană. Politica de coeziune continuă să sprijine strategiile de dezvoltare conduse la nivel local și să autonomizeze gestionarea fondurilor de către autoritățile locale. Crește și dimensiunea urbană a politicii de coeziune, prin alocarea a 6% din FEDR dezvoltării urbane durabile și printr-un nou program de colaborare în rețea și de consolidare a capacităților dedicat autorităților urbane, sub denumirea Inițiativa urbană europeană.

Pentru întreprinderile și antreprenorii care beneficiază de sprijinul UE, noul cadru oferă mai puțină birocrație și modalități mai simple de solicitare a plăților, prin utilizarea opțiunilor simplificate în materie de costuri. Pentru facilitarea sinergiilor, un cadru unic de reglementare acoperă în prezent 7 fonduri UE implementate în parteneriat cu statele membre („gestionare partajată”). Comisia propune, de asemenea, controale mai relaxate la programele cu istoric bun, o mai mare încredere în sistemele naționale și extinderea principiului „auditului unic”, pentru a evita suprapunerea verificărilor.

Noul cadru reunește stabilitatea necesară planificării investițiilor cu nivelul corespunzător de flexibilitate bugetară, pentru a face față unor evenimente neprevăzute. O evaluare intermediară va determina dacă este nevoie de modificarea programelor pentru ultimii doi ani ai perioadei de finanțare, pe baza priorităților emergente, a executării programelor și a celor mai recente recomandări specifice fiecărei țări.

În anumite limite, se vor permite transferuri de resurse în cadrul programelor fără a fi necesară o aprobare oficială a Comisiei. O dispoziție specifică facilitează mobilizarea de fonduri UE începând din prima zi, în caz de dezastru natural.

**Politica de coeziune sprijină reformele pentru crearea unui mediu favorabil investițiilor**, în care întreprinderile pot să prospere. Se va asigura deplina complementaritate și coordonare cu **Programul de sprijin al reformei**, în forma sa nouă și consolidată.

În perioada bugetară, recomandările specifice fiecărei țări (RST) formulate în contextul semestrului european vor fi luate în considerare de două ori: la început, pentru conceperea programelor din cadrul politicii de coeziune, și apoi în cadrul evaluării intermediare. Pentru a stabili condițiile propice creșterii economice și creării de locuri de muncă, **noile condiții favorizante vor contribui la înlăturarea obstacolelor din**



**calea investițiilor.** Aplicarea lor va fi monitorizată pe întreaga perioadă financiară.

### **Mai multe oportunități pentru sinergii în setul UE de instrumente bugetare**

Cadrul de reglementare unic care acoperă fondurile politicii de coeziune și Fondul pentru azil și migrație vor facilita crearea de **strategii de integrare a migranților la nivel local sprijinite prin resurse UE utilizate în sinergie**; Fondul pentru azil și migrație se va concentra pe nevoile pe termen scurt ale migranților în momentul sosirii, în timp ce politica de coeziune va sprijini integrarea lor socială și profesională. În afara cadrului unic de reglementare, vor fi facilitate sinergii cu alte instrumente UE, cum ar fi **politica agricolă comună, Orizont Europa, programul LIFE sau Erasmus +.**

## **Interreg: eliminarea obstacolelor transfrontaliere și sprijinirea proiectelor interregionale pentru inovare**

Cooperarea interregională și transfrontalieră va fi facilitată de noua posibilitate ca o regiune să utilizeze părți din propria alocare pentru a finanța proiecte în altă parte a Europei, împreună cu alte regiuni.

Noua generație a programelor de cooperare interregională și transfrontalieră („**Interreg**”) va ajuta statele membre să depășească **obstacolele transfrontaliere** și să dezvolte **servicii comune**. Comisia propune un nou instrument pentru regiunile de frontieră și pentru țările dornice să-și armonizeze cadrele juridice, denumit **Mecanismul transfrontalier european**.

Pornind de la succesul acțiunii pilot din 2014-2020, Comisia propune crearea **Investițiilor interregionale pentru inovare**. Regiunile cu active corespunzătoare de „specializare

inteligentă” vor fi sprijinite mai mult pentru alcătuirea **clusterelor paneuropene** în sectoare prioritare precum datele masive (big data), economia circulară, sistemele avansate de fabricație sau securitatea cibernetică.

### **Norme consolidate pentru investițiile UE cele mai performante**

Toate programele își vor menține cadrul de performanță cu obiective cuantificabile (numărul de locuri de muncă create sau accesul suplimentar la rețele în bandă largă). Noul cadru instituie un **bilanț anual al performanței**, sub forma unui dialog politic între autoritățile programului și Comisie. Performanța programelor va evaluată și cu ocazia evaluării intermediare. Din motive de transparență și pentru ca cetățenii să poată urmări progresele înregistrate, **statele membre vor trebui să raporteze toate datele de implementare o dată la două luni,**

iar platforma de date deschise privind coeziunea va fi actualizată automat.

### **Utilizarea mai intensă a instrumentelor financiare**

Subvențiile singure nu pot face față nevoilor semnificative de investiții. Ele pot fi completate eficient de instrumente financiare, care au un efect de pârghie și sunt mai aproape de piață. În mod voluntar, statele membre vor putea transfera o parte din resursele politicii de coeziune noului **fond InvestEU** administrat central, pentru a accesa garanția oferită de bugetul UE. Combinarea subvențiilor și instrumentelor financiare este mai ușoară, iar noul cadru include și dispoziții speciale pentru a atrage mai mult capital privat.

## **Mai multe eforturi de comunicare pentru a îmbunătăți vizibilitatea politicii de coeziune**

Pentru o Europă tot mai apropiată de cetățeni, se pune mai mult accent pe necesitatea de a comunica mai bine rezultatele pozitive ale politicii de coeziune. Statele membre și regiunile au consolidat cerințele de comunicare, de exemplu în ceea ce privește organizarea de evenimente pentru inaugurarea proiectelor mari cu finanțare de la UE și dezvoltarea unor planuri de informare prin rețelele sociale.

În același timp, comunicarea pe tema proiectelor finanțate de la Uniunea Europeană se simplifică, introducându-se un singur branding pentru toate fondurile UE, un portal unic unde apar toate finanțările disponibile pentru întreprinderi și o bază de date unică pentru proiecte gestionată de Comisie.

## **CAPITOLUL 2. CONTEXT NAȚIONAL**

Eurostat este departamentul Comisiei Europene responsabil de publicarea unor statistici comparabile pentru tot teritoriul Uniunii Europene. Serviciul consolidează datele colectate de autoritățile naționale și le armonizează pentru a garanta că fiecare indicator – de exemplu valoarea șomajului – este calculat la fel în toate statele membre.

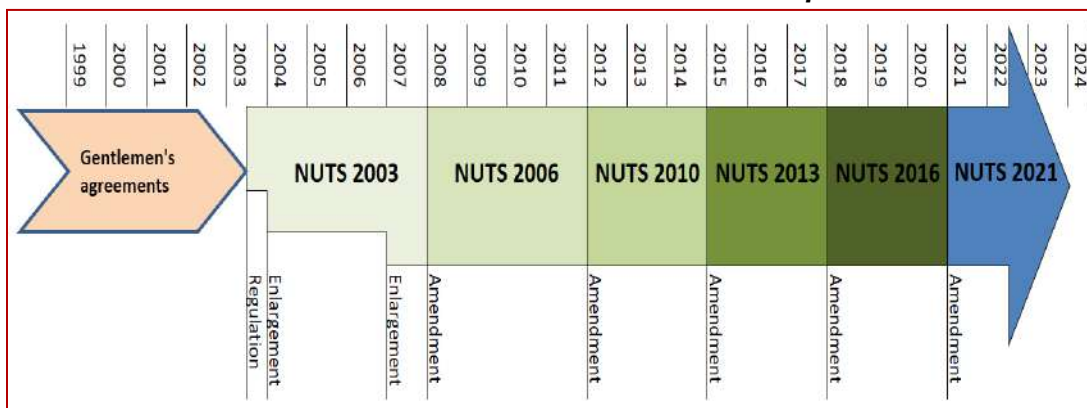
La începutul anilor '70, Eurostat a instituit clasificarea NUTS (Nomenclatorul Unităților Teritoriale pentru Statistică) ca un sistem unic și coerent de împărțire a teritoriului UE pentru a produce statistici regionale pentru Comunitate.

Lucrările la Comisia Europeană privind realizarea Regulamentului (CE) nr. 1059/2003 - pentru a da un statut legal NUTS au început în primăvara anului 2000. Acest regulament a fost adoptat în mai 2003 și a intrat în vigoare în iulie 2003.

**Regulamentul specifică, de asemenea, stabilitatea clasificării timp de cel puțin trei ani.** Stabilitatea se asigură că datele se referă la aceeași unitate regională pentru o anumită perioadă de timp. Acest lucru este crucial pentru statistici, în special pentru seriile cronologice.

Cu toate acestea, uneori interesele naționale necesită schimbarea defalcării regionale a unei țări. Când se întâmplă acest lucru, țara în cauză informează Comisia Europeană cu privire la modificări. La rândul său, Comisia modifică clasificarea la sfârșitul perioadei de stabilitate în conformitate cu regulile regulamentului NUTS.

### Istoricul clasificării NUTS în Europa



sursa: Comisia Europeană- Eurostat

O primă modificare regulată a anexelor a fost adoptată prin Regulamentul (CE) nr. 105/2007 al Comisiei și versiunea NUTS 2003 a fost înlocuită cu versiunea 2006 la 1 ianuarie 2008. Aceasta a fost precedată de completarea clasificării NUTS cu defalcările regionale ale țările care au aderat la UE în 2004 și 2007 (a se vedea Regulamentul (CE) nr. 1888/2005 al Comisiei și Regulamentul (CE) nr. 176/2008 al Comisiei ).

A doua modificare regulată a anexelor a fost adoptată prin Regulamentul (UE) nr. 31/2011 al Comisiei, a intrat în vigoare



la 7 februarie 2011 și se aplică, în ceea ce privește transmiterea datelor către Comisie (Eurostat), de la 1 ianuarie 2012.

Al treilea amendament regulat la anexe a fost adoptat prin Regulamentul (UE) nr. 1319/2013 al Comisiei , intrat în vigoare la 31 decembrie 2013 și se aplică, în ceea ce privește transmiterea datelor către Comisia Europeană (Eurostat), de la 1 ianuarie 2015.

Al patrulea amendament extraordinar la anexe a fost adoptat prin Regulamentul (UE) nr. 868/2014 al Comisiei, intrat în vigoare la 8 august 2014 și se aplică, în ceea ce privește transmiterea datelor către Comisie (Eurostat), de la 1 ianuarie 2015. Al cincilea amendament la anexe (unul regulat) a fost adoptat prin Regulamentul (UE) 2066/2016 al Comisiei, a intrat în vigoare la 19 decembrie 2016 și se aplică, în ceea ce privește transmiterea datelor către Comisie (Eurostat), de la 1 ianuarie 2018 .

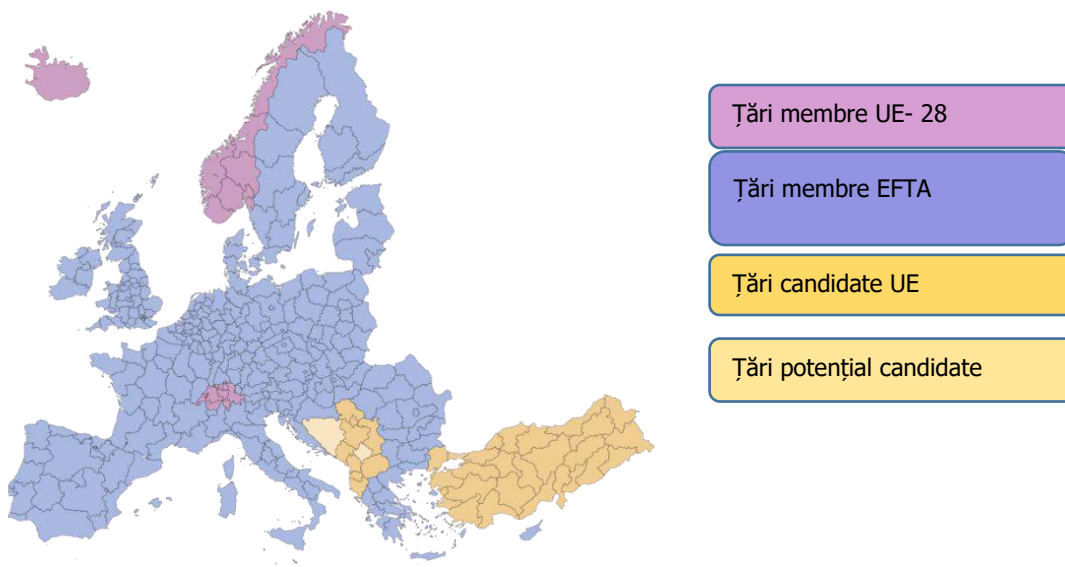
Regulamentul NUTS a fost modificat prin Regulamentul Tercet la 18 ianuarie 2018, care a introdus o serie de tipologii teritoriale în acesta; vezi secțiunea „Tercet - Tipologii teritoriale” pentru mai multe detalii. Versiunea consolidată a regulamentului NUTS modificat este disponibilă pe EUR-Lex.

A șasea modificare regulată a anexelor a fost adoptată prin Regulamentul delegat al Comisiei 2019/1755 , a intrat în vigoare la 8 august 2019 și se aplică, în ceea ce privește transmiterea datelor către Comisia Europeană (Eurostat), de la 1 ianuarie 2021.

În cazul unei modificări a clasificării, statul membru în cauză trebuie să înlocuiască datele istorice cu serii cronologice în conformitate cu noua defalcare regională în termen de doi ani. Decizia privind lista seriilor temporale și a lungimilor acestora este supusă evaluării fezabilității.

Harta care arată modificările între versiunile NUTS 2013 și NUTS 2016 poate fi regăsită mai jos și resurse electronice despre regiuni ale Europei se pot regăsi aici: <https://ec.europa.eu/eurostat/web/nuts/nuts-maps>.

**NUTS 2016- țări din Europa**



*sursa: adaptare după <https://ec.europa.eu/eurostat/web/nuts/nuts-maps>*

*EFTA= The European Free Trade Association (EFTA) - Asociația Europeană a Liberului Schimb (AELS)*

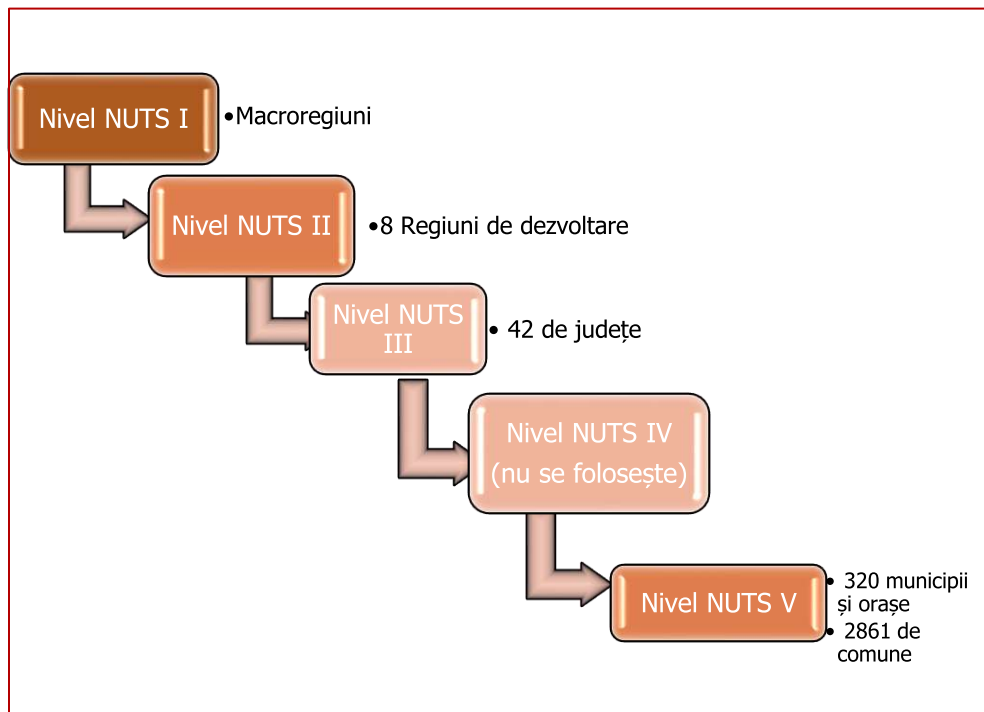
Regiunile de dezvoltare coordonează proiecte infrastructurale regionale și au devenit membre ale Comitetului Regiunilor în 2007 când România a aderat la Uniunea Europeană. Regiunile de dezvoltare ale României corespund cu diviziunile de nivel NUTS-II din Uniunea Europeană.

În România, cadrul legislativ pentru constituirea regiunilor de dezvoltare a fost dat prin legea nr. 151 / 1998, privind dezvoltarea regională.

Conform Ordonanței de Urgență nr.75/2001 privind funcționarea Institutului Național de Statistică au fost create opt direcții generale pentru statistică regională, care alături de cele 34 de direcții județene de statistică, au ca scop dezvoltarea statisticii regionale.

Actele normative cu privire la organizarea statistică a României definesc structurile asimilabile NUTS, după cum urmează în graficul următor.

**Structura administrativ teritorială a României după NUTS  
(Nomenclatorul Unităților Teritoriale pentru Statistică)**



sursa: Adaptare după Institutul Național de Statistică

## **Statistici și indicatori pentru România comparativ cu Uniunea Europeană**

Comisia Europeană (CE) a publicat în iunie 2014 o serie de recomandări pentru România. Acestea iau în considerare particularitățile țării, dar și obiectivele generale ale Strategiei Europa 2020. Recomandările oglindesc cele 12 domenii identificate de Comisie, în care Romania este deficitară:

<b>Domenii deficitare în România</b>	<b>Recomandările Comisiei Europene</b>
Strategia bugetară	Obiectivul României, conform Programului de convergență pentru 2014, este un deficit structural de 1% din PIB în 2015. CE consideră că aceste previziuni reflectă o perspectivă prea optimistă în anumite domenii, potențiale riscuri decurgând din evoluția negativă a controlului cheltuielilor și înregistrarea unui nivel de colectare a impozitelor mai scăzut decât cel prevăzut.
Frauda fiscală și evaziunea fiscală în domeniul TV	CE semnalează riscurile cauzate de îmbătrânirea populației și inadecvarea sistemului de pensii, precum și numărul mare al celor care lucrează fără contract de muncă, fenomen încurajat

	<p>de sarcina fiscală ridicată suportată de persoanele cu venituri mici și medii. Se notează totuși progrese înregistrate în domeniul taxelor de mediu.</p>
<p>Ineficiența și riscul nesustenabilității sectorului sănătății (publice)</p>	<p>România a demarat o serie de reforme care vizează sistemul public de sănătate, dar plățile informale practicate pe scară largă, performanța nesatisfăcătoare a asistenței medicale primare și a sistemelor de orientare către centrele specializate afectează în continuare buna funcționare a acestui domeniu.</p>
<p>Nevalorificarea potențialului de muncă și calitatea nesatisfăcătoare a muncii</p>	<p>Această problemă reflectă lipsa de eficiență a serviciilor publice de ocupare a forței de muncă și este corelată cu procentul ridicat și în creștere de tineri care nu sunt încadrați profesional și nu urmează niciun program educațional sau de formare.</p>
<p>Salariul minim</p>	<p>Comisia Europeană semnalează lipsa unor orientări transparente privind stabilirea salariului minim.</p>
<p>Educația</p>	<p>CE atrage atenția asupra declinului învățământului profesional și tehnic în ultimii 20 de ani, precum și asupra necorelării dintre competențele absolvenților de învățământ terțiar și cerințele pieței. Rata scăzută a participării la activități de învățare pe tot parcursul vieții și fenomenul accentuat al abandonului școlar timpuriu reprezintă alte două aspecte criticate în raportul</p>

	Comisiei.
Sărăcia	Principalele aspecte care necesită îmbunătățiri sunt serviciile comunitare pentru persoanele cu dizabilități și integrarea romilor. Îngrijorătoare sunt, de asemenea, scăderea veniturilor brute ale gospodăriilor și creșterea inegalităților între venituri.
Administrația publică	Aceasta prezintă o capacitate redusă de a elabora și pune în aplicare politici. Printre recomandările Comisiei se numără îmbunătățirea instrumentelor decizionale, a răspunderii și a coordonării în cadrul și între diferite niveluri administrative.
Absorbția fondurilor UE	Cadrul instituțional complex, corupția, conflictele de interese, deficiențele sistemelor de gestiune și control se numără printre principalele cauze pentru care România, în ciuda înregistrării unor progrese importante, rămâne una dintre țările cu rata cea mai scăzută de absorbție a fondurilor europene.
Reglementări, justiție, corupție politică	Calitatea precară și lipsa de transparență reprezintă principalele probleme semnalate de CE în ceea ce privește reglementările privind combaterea corupției. Se observă progrese în lupta împotriva corupției în sistemul judiciar, dar procesul trebuie continuat în acest domeniu, precum și la nivel politic și administrativ.
Piața de energie	Problematică aici este, în special, lipsa de eficiență și



electrică și gaz	transparență a întreprinderilor de stat. De aceea, Comisia încurajează promovarea concurenței în aceste sectoare.
Infrastructura	Atât rețeaua de transport rutier, precum și cea de transport naval sunt insuficient dezvoltate, parte din problemă reprezentând-o, din nou, întreprinderile de stat din domeniu. Recomandarea CE este aceeași: încurajarea concurenței.

*Sursa: Recomandarea Consiliului din 8 iulie 2014 privind Programul Național de Reformă al României pentru 2014 și care include un aviz al Consiliului privind Programul de Convergență al României pentru 2014 (2014/C 247/21), publicat în Jurnalul Oficial al UE 29.07.2014.*

Pentru a reduce aceste deficite, România a propus Comisiei Europene o serie de măsuri și a stabilit o serie de obiective pentru perioada următoare, care sunt structurate în tabele ce urmează.

<b>Rata de angajare</b> <b>(% din populația cu vârste cuprinse între 20 și 64 de ani)</b>		
<b>Anul</b>	<b>Uniunea Europeană (28 țări)</b>	<b>România</b>
2008	70,2	64,4
2009	68,9	63,5
2010	68,5	64,8
2011	68,6	63,8

<b>Rata de angajare</b> <b>(% din populația cu vârste cuprinse între 20 și 64 de ani)</b>		
<b>Anul</b>	<b>Uniunea Europeană (28 țări)</b>	<b>România</b>
2012	68,4	64,8
2013	68,4	64,7
2014	69,2	65,7
2015	70,1	66,0
2016	71,1	66,3
2017	72,2	68,8
2018	73,2	69,9
2019	73,9	70,9

*sursa: Comisia Europeană*

Obiectivul Uniunii Europene pentru rata de angajare este 75% din populația cu vârste cuprinse între 20 și 64 de ani, iar obiectivul României este 70%. Se observă o creștere a ratei de angajare în România cu 6,5% în anul 2019 față de anul 2008.

<b>Cheltuieli interne brute pentru cercetare și dezvoltare (% din PIB)</b>		
<b>Anul</b>	<b>Uniunea Europeană (28 țări)</b>	<b>România</b>
2008	1,83	0,55
2009	1,93	0,44
2010	1,92	0,46
2011	1,96	0,50
2012	2,00	0,48
2013	2,01	0,39
2014	2,02	0,38
2015	2,03	0,49
2016	2,04	0,48
2017	2,08	0,50
2018	2,11	0,50

*sursa: Comisia Europeană*

Obiectivul Uniunii Europene pentru Cheltuieli interne brute pentru cercetare și dezvoltare sunt de 3% din PIB, iar obiectivul României este 2%. Se observă o scădere a cheltuielilor interne brute pentru cercetare și dezvoltare cu 0,05% în anul 2019 față de anul 2008, în România.

<b>Părăsirea timpurie a educației și formării</b> <b>(% din populația cu vârste cuprinse între 18 și 24 de ani)</b>		
<b>Anul</b>	<b>Uniunea Europeană (28 țări)</b>	<b>România</b>
2008	14,7	15,9
2009	14,2	16,6
2010	13,9	19,3
2011	13,4	18,1
2012	12,7	17,8
2013	11,9	17,3
2014	11,2	18,1
2015	11	19,1
2016	10,7	18,5
2017	10,5	18,1
2018	10,5	16,4
2019	10,3	15,3

*sursa: Comisia Europeană*

Obiectivul Uniunii Europene pentru Rată de abandon este de 10% din populația cu vârste cuprinse între 18 și 24 de ani, iar obiectivul României este 11,3%. Se observă o scădere

semnificativă a ratei de abandon în România, în anul 2019 față de anul 2010, cu 4%.

Pentru România sunt importante creșterea competitivității, managementul durabil al resurselor naturale și dezvoltarea teritorială echilibrată. Finanțarea acestora trebuie să răspundă nevoilor specifice ale statelor membre, inclusiv prin acordarea unei flexibilități mai mari.

România salută inițiativa Comisiei de a crea pentru noua perioadă de programare pachete de măsuri, prin interconectarea celor existente deja, ca răspuns la nevoile unor zone sau grupuri specifice.

România susține includerea unui pachet destinat sprijinirii micilor fermieri în vederea evitării unor fenomene prezente în România, ca depopularea, abandonul terenurilor agricole, și creșterea capacității economice a acestora în vederea furnizării de bunuri publice

Acțiunile asupra cărora trebuie să se concentreze noul pachet adresat micilor fermieri trebuie să vizeze aspecte privind:

- Mărirea sprijinului financiar acordat acestora;
- Simplificarea condițiilor de accesare a fondurilor;
- Stabilirea unor acțiuni specifice pentru promovarea produselor;
- Măsuri specifice ce vizează consilierea, consultanța, formarea profesională și creditarea acestei categorii de fermieri;
- Dezvoltarea canalelor locale de distribuție, în vederea facilitării accesului direct al consumatorilor la produsele micilor fermieri (agricultură ecologică, produse tradiționale sau locale ) și sprijinirea piețelor locale;
- Stabilirea unor condiții și cerințe privind standardele minime de realizare a producției și comercializare, adaptate capacității financiare a micilor fermieri.

În ceea ce privește pachetul de măsuri privind gestionarea riscului, România susține continuarea și dezvoltarea măsurilor de inginerii financiare, prin instrumente de asigurare, accesul la credite, garanții, capital social ș.a., acestea reprezentând aspecte esențiale pentru creșterea competitivității sectorului agricol, având în vedere particularitățile acestui sector.

Alte măsuri considerate importante de România:

- susținerea inovației, utilizării metodelor agricole prietenoase față de mediu, precum și a mijloacelor alternative de energie în spațiul rural, pentru a spori eficiența energetică, productivitatea și capacitatea de adaptare a agriculturii la schimbările climatice;
- dezvoltarea spațiului rural, prin continuarea susținerii modernizării infrastructurii și a serviciilor non-agricole pentru îmbunătățirea condițiilor de trai;
- diversificarea acțiunilor pentru digitalizare și formare, creșterea sprijinului financiar.

## **Planul național de investiții și relansare economică**

*Planul național de investiții și relansare economică* a fost realizat de Guvernul României în iulie 2020 și principalul motor al realizării acestui plan a fost criza economică ce poate fi provocată de COVID-19.

Modelul de dezvoltare a României, bazat preponderent pe stimularea consumului și implicit pe creșteri conjuncturale, și-a atins limitele, devenind chiar un impediment pentru o creștere durabilă și robustă.

Acumularea unor deficite bugetare nesustenabile, la care se adaugă deficitele comerciale și de cont curent în creștere, marchează în mod clar necesitatea schimbării actualului model economic.

Într-un context global și regional tot mai competitiv, România trebuie să privească mai departe de creșterile conjuncturale



înregistrate în ultimii ani și să se orienteze spre un model al schimbărilor structurale care să asigure o creștere durabilă.

Schimbarea modelului de dezvoltare economică și socială, conform *Planului național de investiții și relansare economică*, trebuie axată pe:

- stimularea și dezvoltarea capitalului și a competitivității companiilor românești
- investiții în domenii-cheie ale infrastructurii publice
- transformarea digitală a economiei și a administrației publice
- pregătirea economiei pentru tranziția către o economie durabilă.

Realizarea noilor piloni de dezvoltare necesită reforme structurale ample și susținute, care să stimuleze competitivitatea economiei românești și să accelereze

convergența reală a României cu economiile dezvoltate din Uniunea Europeană

**Prioritățile pe termen scurt ale Guvernului României sunt:**

- **asigurarea capitalului de lucru** necesar pentru întreprinderile afectate de COVID-19 ca urmare a închiderii temporare a activităților, reducerii cererii de consum și întreruperilor din lanțul de aprovizionare, prin programe de acces la finanțare pentru capital de lucru și investiții cu garanții de stat, granturi și scheme de ajutor de stat pentru investiții noi și pentru reluarea sau reconversia activităților economice.
- Dezvoltarea de **instrumente financiare noi** care să ducă pe termen mediu la o transformare modernă a economiei românești prin stimularea capitalizării companiilor, asigurarea lichidității în economie prin scheme de garantare a instrumentelor de plată, încurajarea investițiilor private în domenii economice strategice printr-un fond de investiții

de tip private equity, sprijinirea proiectelor de investiții publice și private printr-o bancă românească de dezvoltare după modelul altor bănci europene de dezvoltare.

- **În domeniul muncii și protecției sociale** vor continua măsurile adoptate pentru protejarea locurilor de muncă, prin plata șomajului tehnic pentru personalul din domeniile a căror activitate a fost întreruptă temporar ca urmare a restricțiilor impuse de autorități. Sunt în aplicare măsurile pentru susținerea angajărilor prin măsuri active de sprijin pentru companii și salariați, stimularea angajărilor din rândul

tinerilor și a persoanelor vulnerabile precum și a românilor care au revenit din străinătate. Se află deja în pregătire măsuri pentru sprijinirea activităților de muncă sezonieră și pentru zilieri, în domenii specifice, precum și introducerea programului flexibil de muncă pentru

angajații și angajatorii a căror activitate afectată de pandemie se află în proces de relansare.

- **politici de trans- formare digitală** care să modernizeze operațiunile și interacțiunea cu cetățenii în furnizarea serviciilor publice, precum și modul intern de lucru al instituțiilor publice – procese care au fost demarate deja ca parte a măsurilor de răspuns ale Guvernului în fața provocării reprezentate de efectele pandemiei de COVID-19. În același timp, va fi încurajată pregătirea economiei pentru revoluția industrială 4.0, prin programe de sprijin pentru transformarea digitală a industriei și întărirea competitivității.
- Încurajarea inițiativelor antreprenoriale în domeniul economic și vor fi stimulate **sectoarele economice cu valoarea adăugată mare**, cu potențial de export, care valorifică rezultatele inovării și cercetării prin dezvoltarea de produse și soluții tehnologice cu drept de proprietate

intelectuală și **industriile care asigură cererea internă** de consum din producția locală, contribuind la siguranța energetică, alimentară și sanitară a României.

**Pactul Ecologic European** va deveni principala strategie de creștere economică la nivelul Uniunii Europene pe termen lung. România va trebui să utilizeze cât mai eficient resursele europene puse la dispoziție, atât fondurile din Cadrul Financiar Multianual 2021-2027, cât și cele din programele europene de răspuns la criza COVID-19, astfel încât transformarea preconizată a economiei să favorizeze tranziția către o economie durabilă.

**Prioritățile pe termen mediu și lung ale Guvernului României, în funcție de domenii, sunt:**

➤ **infrastructură**

- › prioritatea pe termen scurt este creșterea ritmului de finalizare a lucrărilor aflate în execuție și pregătirea proiectelor majore de infrastructură pe termen mediu și lung din domeniile transporturilor, energiei, comunicațiilor, agriculturii, sănătății, sportului și educației.
- › pe termen mediu și lung, obiectivul Guvernului este demararea și realizarea unui program amplu de investiții publice cu o alocare bugetară din fonduri europene și naționale, rambursabile și nerambursabile, de aproximativ **100 de miliarde euro** în perioada 2020 – 2030.

➤ **infrastructura de transport:**

- › finalizarea lucrărilor de infrastructură care înregistrează mari întârzieri, din cauza deficiențelor anterioare de pregătire a proiectelor. Acestea însumează 407,3 km de autostrăzi și drumuri expres, cu o finanțare necesară de 4,3 miliarde de euro.
- › pe termen mediu și lung, asigurarea conectării cu autostrăzi a provinciilor istorice ale României și cu rețelele de transport pan-europene, prin demararea lucrărilor la aproximativ 3.000 de km de autostrăzi și drumuri expres, cu un cost estimat de 31 miliarde de euro. La acestea se adaugă investiții în cca. 3.000 de km de cale ferată, cu un cost estimat de aproximativ 18 miliarde de euro, și investiții în domeniul naval și aerian care însumează peste 6 miliarde de euro.

- **sectorul energetic** necesită un volum investițional uriaș pe întreg lanțul tehnologic, de la producere de electricitate, la rețele inteligente de transport și distribuție de gaze naturale și electricitate, precum și la reformarea pieței de electricitate și gaze naturale care să facă față unui model nou, bazat pe capacități energetice eficiente, curate, flexibile și tehnologii inovatoare.

Valoarea investițiilor programate în Sistemul Energetic Național pentru perioada 2020 – 2025 este estimată la 12,48 miliarde de euro, la care se adaugă proiectele de dezvoltare din sectorul de transport al energiei electrice și al gazelor naturale, precum și proiectele de investiții ale companiilor energetice în capacități noi de producție și de exploatare, dezvoltate în parte-neriat cu alte companii private.

- **infrastructura națională de sănătate**



- › construirea a 8 spitale regionale la nivel național și a unui spital metropolitan în Municipiul București. Au fost semnate contractele pentru construirea primelor 3 spitale regionale la Iași, Cluj și Craiova cu o valoare totală de 1,64 miliarde de euro.
  - › pe termen mediu și lung- un alt obiectiv este construirea, modernizarea și reabilitarea a 25 de spitale județene și 110 spitale orașenești cu o alocare bugetară de 17,5 miliarde de lei în perioada 2021 – 2027.
- **infrastructura de învățământ**
- › obiectivul de bază este reducerea ratei de abandon școlar, creșterea siguranței elevilor și profesorilor în școli, reducerea supra-aglomerării elevilor în clase și asigurarea accesului la învățământ gratuit, în proximitatea domiciliului, pentru fiecare copil. În acest sens, Guvernul României a programat pentru

perioada 2021-2027 un pachet de investiții pentru infrastructura de învățământ care urmărește modernizarea și reabilitarea a 2.488 de unități școlare, construcția a 346 de grădinițe, 40 de campusuri școlare, construirea a 30 de cămine studentești și reabilitarea a 8 centre universitare, costurile totale ridicându-se la 14 miliarde de lei.

➤ **modernizarea comunităților locale**

› sunt proiectate investiții în drumuri județene și locale, infrastructura de apă și canalizare, stații de epurare a apei, extinderea rețelei de distribuție a gazelor naturale, construcția de unități școlare, centre medicale și baze sportive care însumează 102 miliarde de lei în perioada 2021 – 2027.

➤ **agricultura**

- › obiectiv prioritar al Guvernului pe termen mediu și lung este elaborarea și implementarea unei Strategii de Gestionare a Apei care se referă la reabilitarea infrastructurii de irigații existente, în perioada 2021-2024, prin punerea în funcțiune a 138 amenajări de irigații, cu un buget estimat de 3,4 miliarde de euro.
- › reabilitarea infrastructurii de desecare – drenaj care deservește o suprafață de 2,8 milioane de ha, cu o valoare de 1,1 miliarde de euro, precum și efectuarea de lucrări de combatere a eroziunii solului care deservește o suprafață de aproximativ 510 mii de ha, cu o valoare de 500 milioane de euro.
- › dezvoltarea unei rețele naționale de colectare, depozitare, sortare, ambalare, procesare și comercializare a produselor românești.

### CAPITOLUL 3. CONTEXT REGIONAL

România este organizată în opt regiuni de dezvoltare prin asocierea consiliilor județene pentru a coordona dezvoltarea regională. Aceste regiuni nu au personalitate juridică și nici statut administrativ deși ele devin din ce în ce mai semnificative în dezvoltarea regională.

<b>Regiunea</b>	<b>Județe</b>
Nord-Est	Bacău, Botoșani, Iași, Neamț, Suceava, Vaslui
Sud-Est	Brăila, Buzău, Constanța, Galați, Vrancea, Tulcea
Sud-Muntenia	Argeș, Călărași, Dâmbovița, Giurgiu, Ialomița, Prahova, Teleorman
Sud-Vest Oltenia	Dolj, Gorj, Mehedinți, Olt, Vâlcea
Vest	Arad, Caraș-Severin, Hunedoara, Timiș
Nord-Vest	Bihor, Bistrița-Năsăud, Cluj, Maramureș, Satu Mare, Sălaj
Centru	Sibiu, Alba, Brașov, Covasna, Harghita, Mureș
București-Ilfov	București, Ilfov

Regiunea Nord Est este regiunea de dezvoltare cu cea mai mare suprafață din România ocupând un teritoriu de 36.850 km<sup>2</sup>, reprezentând 15,46% din suprafața totală a țării, cele mai întinse județe fiind Suceava cu 8.553 km<sup>2</sup> acesta fiind urmat de județul Bacău (6621 km<sup>2</sup> – 18%), județul Neamț (5896 km<sup>2</sup> – 16%), județul Iași (5476 km<sup>2</sup> – 14,9%), județul Vaslui (5318 km<sup>2</sup> – 14,4%) și județul Botoșani (4985 km<sup>2</sup>).

Unitate teritorială	Suprafața totală km <sup>2</sup>	Densitatea populației	Număr municipii	Număr orașe	Număr comune	Număr sate
<b>Regiunea Nord Est</b>	<b>36850</b>	<b>100,3</b>	<b>17</b>	<b>34</b>	<b>506</b>	<b>2414</b>
Bacău	6621	107,6	3	5	85	491
Botoșani	4986	89,2	2	5	71	333
Iași	5476	150	2	3	93	418
Neamț	5896	95,1	2	3	78	344
Suceava	8553	82,9	5	16	98	379
Vaslui	5318	84,2	3	2	81	449

*sursa: Anuarul Statistic al României, INS*

Din punct de vedere teritorial – administrativ, Regiunea Nord-Est se învecinează astfel:

- la nord cu Ucraina
- la est cu Republica Moldova
- la sud cu Regiunea Sud-Est (județele Vrancea și Galați)
- la vest cu Regiunea Centru (județele Covasna, Harghita și Mureș)

Regiunea Nord-Est este formată din 6 județe: Bacău, Botoșani, Iași, Neamț, Suceava și Vaslui. Acestea conțin la rândul lor 17 municipii, 29 orașe și 506 comune cu 2414 sate componente.

Accesul în Regiunea de Dezvoltare Nord-Est se poate realiza prin intermediul căilor rutiere, feroviare sau aeriene.



Cele mai importante **rețele rutiere** care traversează regiunea Nord Est sunt:

- › Drumul European E85: (Lituania, Belarus, Ucraina) – Siret – Suceava – Fălticeni - Roman - Bacău – Buzău – Urziceni – București – Giurgiu - (Bulgaria, Grecia);
- › Drumul European E574: Bacău - Onești - Târgu Secuiesc – Brașov – Pitești – Craiova;
- › Drumul European E581: Tișița – Tecuci – Bârlad – Huși – Albița - (Republica Moldova, Ucraina);
- › Drumul European E58: (Austria, Slovacia, Ucraina) - Halmeu – Baia Mare – Dej - Bistrița - Vatra Dornei – Suceava - Botoșani - Târgu Frumos - Iași - (Republica Moldova, Ucraina, Rusia);
- › Drumul European E583: Săbăoani – Iași – Sculeni;
- › Drumul European E576: Suceava – Vatra Dornei – Cluj-Napoca.



Distanțe rutiere între principalele municipii ale regiunii și capitala țării-București:

	Bacău	Botoșani	Iași	Piatra Neamț	Suceava	Vaslui	București
Bacău	-	193	130	58	151	83	294
Botoșani	193	-	125	145	42	258	499
Iași	130	187	-	139	145	71	430
Piatra Neamț	58	145	139	-	103	129	354
Suceava	151	42	145	103	-	216	457
Vaslui	83	258	71	129	216	-	359

Legătura cu Republica Moldova se face prin punctele de frontieră:

- Rădăuți – Prut și Stanca în județul Botoșani pe DN 29 E
- Sculeni, județul Iași pe drumul european E 583
- Albița, județul Vaslui pe drumul european E 581

De asemenea, Regiunea de Dezvoltare Nord-Est este traversată de Coridorul paneuropean IX: Helsinki - Vîborg - Sankt Petersburg - Pskov - Gomel - Kiev - Lijubașevka - Chișinău – București - Dimitrovgrad – Alexandroupolis, cu ramificațiile Sankt Petersburg-Moscova-Kiev, Kaliningrad, respectiv Klaipeda – Vilnius, Minsk, Gomel și Liubașevska – Odessa.

Transportul feroviar în Regiunea Nord – Est se desfășoară pe căi feroviare simple sau duble, electrificate sau neelectrificate, asigurând transportul de pasageri și mărfuri pe magistralele principale: București – Bacău – Roman – Suceava - Ucraina–magistrala principală 500 și București – Bârlad – Vaslui – Iași – Ungheni - Republica Moldova – magistrala principală 600.

Principalele **magistrale feroviare** care asigură accesul în Regiunea Nord-Est sunt:

- › Magistrala principală 500: București (nord) - Ploiești (sud) - Adjud - Pașcani - Suceava - Vicșani;
- › Magistrala principală 600: Făurei - Tecuci - Bârlad - Crasna - Vaslui - Iași – Ungheni. La acestea se adaugă aproximativ 20 magistrale feroviare secundare, care asigură conexiunea celor mai importante localități din regiune.

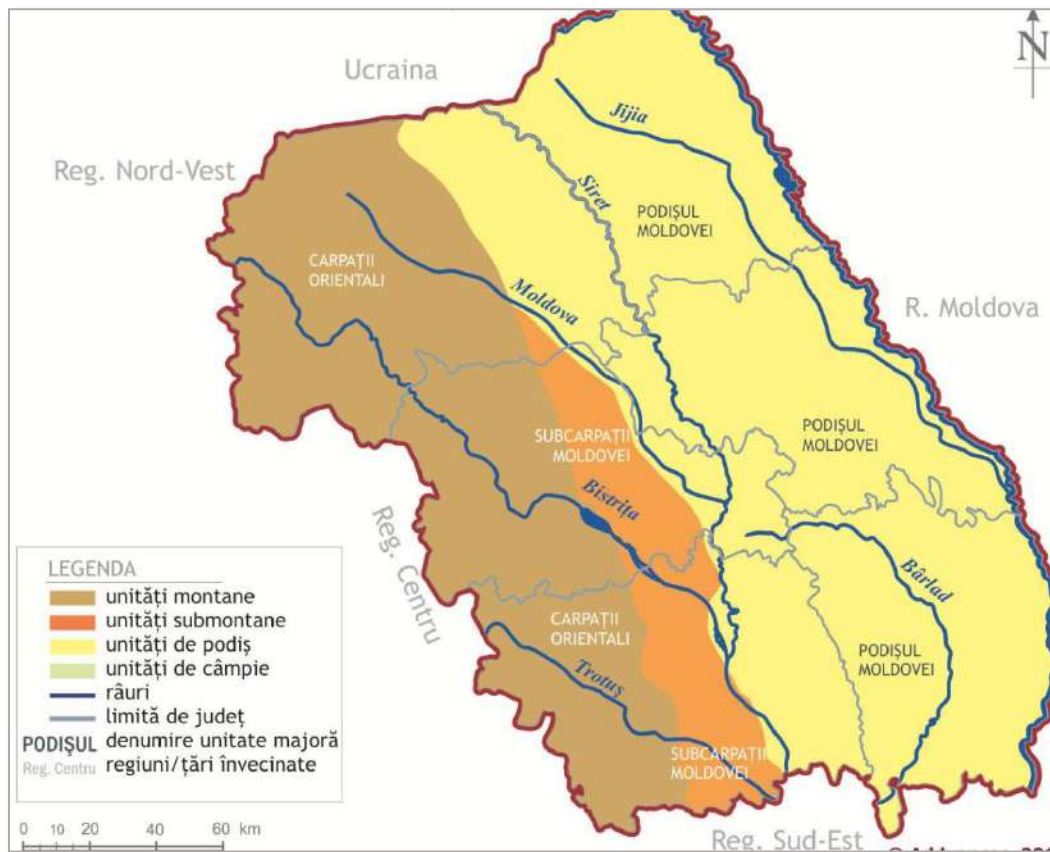
Accesul aerian în Regiunea Nord – Est este asigurat de aeroporturile internaționale de la Iași, Bacău și Suceava.

În regiune se află localitatea situată la cea mai mare latitudine din România: Horodiștea –  $48^{\circ} 14'9''$ . Regiunea se desfășoară între  $48^{\circ} 15'N$  –  $46^{\circ} 00'N$  latitudine nordică și  $28^{\circ} 15'E$  –  $24^{\circ} 56'E$  longitudine estică. Altitudinea maximă din regiune este de

2.100 m pe vârful Pietrosul Calimani, situat la limita dintre județele Suceava și Mureș.

Din punct de vedere geografic regiunea se mândrește cu lanțurile muntoase din partea vestică, podișurile line din centru și câmpiile cu lacuri, vii și zone agricole extinse din partea estică.

### Regiunea Nord-Est principalele firme de relief<sup>9</sup>



<sup>9</sup> sursa: prelucrare după ADR N-E

Din punct de vedere al reliefului, regiunea se împarte în trei zone:

➤ zona montană – ocupă 28 % din teritoriu și este caracterizată aliniamentul vestic reprezentat de Munții Călimani, aliniamentul central format din roci dure, cristaline, caracterizat de un relief șters, monoton cu excepția Munților Rarău și Hășmaș unde se disting elemente spectaculoase precum Pietrele Doamnei, Piatra Șoimului și Piatra Singuratică și aliniamentul situate în partea estică a Carpaților Orientali, un peisaj cu culmi domoale, unde se remarcă Obcinele Bucovinei și Ceahlău.

Din punct de vedere climatic zona montană este influențată în nord de masele de aer scandinav – baltice, iar pe direcția est-vest de masele de aer oceanice transportate de vânturile de vest care aduc o creștere a precipitațiilor medii anuale până la 1200 mm în Ceahlău. Temperaturile medii anuale au fost

înregistrate în jurul valorii de 7°C la 1000 m, iar la peste 1800 m este prezent climatul alpin cu temperaturii medii anuale de 0°C.

- zona subcarpatică – ocupă 12 % din teritoriu, altitudinea medie este de 400 – 500 m, înconjurând munții ca un brâu.

În zona subcarpatică predomină circulația aerului pe direcția nord–est – sud-est, pe văile principalelor râuri, pătrunzând uneori și crivățul dinspre nord – est. În depresiunile subcarpatice se produc iarna inversiuni termice, iar primăvara fenomene de tipul foehnului. Temperaturile medii anuale cresc de la nord spre sud, situându-se în jurul valorii de 8 – 9 °C, iar precipitațiile nu depășesc 700 mm / an.

- zona de podiș – ocupă 60 % din teritoriu și gazduiește integral județele Botoșani, Iași și Vaslui. Zona de podiș este subdivizată de Podișul Sucevei în partea central nordică, Podișul Bârladului în partea sud - estică și Câmpia Moldovei în partea nord – estică.

Clima zonei de podiș este caracterizată în est prin influențe continentale estice, aride, cu temperature medii anuale de 9 – 10 °C și precipitații de 400 – 500 mm / an. Iernile sunt reci fiind prezent și crivățul, iar verile sunt foarte călduroase și secetoase. În nord temperaturile medii anuale scad până la 6 °C, iar precipitațiile cresc până la 800 mm.

Din punct de vedere hidrografic, Regiunea Nord–Est este străbătută de opt cursuri importante de apă, care drenează teritoriul pe direcția nord – sud, întreaga regiune aparținând bazinului hidrografic al râurilor Siret și Prut.

Apele subterane prezente în Regiunea Nord–Est sunt în număr de zece cursuri, cinci aparținând bazinului Siret și cinci bazinului Prut, două sunt de adâncime și două clasificate ca având o stare proastă. Apa provenită din subteran este folosită la alimentarea cu apă a populației, în industrie și zootehnie, principalii poluatori fiind cei industriali și agricoli.



Apele freatice din zona montană sunt considerate a fi ape dulci, potabile, cu grad de mineralizare diferit în funcție de substratul geologic. Ape cu mineralizare foarte mică întâlnim Dorna Candrenilor, Fundu Moldovei, Vatra Dornei, Păltiniș, Toșorog, Bicayul Ardelean. Ape divers mineralizate și mofete găsim la Slănic Moldova, ape sulfuroase la Drânceni, Nicolina, Strunga.

Regiunea Nord – Est are diferite specii de plante și animale în funcție de habitatele specifice prezente care aparțin Natura 2000 – SCI și Natura 2000 – SPA.

În zona carpatică sunt prezente următoarele tipuri de sol: andosoluri, soluri brun – acide, spodosoluri și soluri brune, iar în zona subcarpatică predominante sunt solurile argiloiluviale, solurile cenușii și cernoziomice.

Resursele subsolului sunt compuse din: minereu uranifer, minereu polimetalic, minereu cuprifer, barită, mangan, sare gemă, sulf, tuf ardeziec, turbă, nisipuri cuarțoase, gips, săruri de

potasiu, nămoluri, roci utile (andezite, calcare, serpentinite, nisipuri și pietrișuri, argile, luturi loessoide), petrol și gaze naturale, cărbune brun, șisturi bituminoase, ape minerale terapeutice, ape minerale carbogazoase și necarbogazoase.

Regiunea Nord Est din punct de vedere turistic este cunoscută prin:

- patrimoniul cultural – religios din nordul regiunii inclus în UNESCO
- centrele vechi și patrimonial cultural din Iași
- patrimoniul religios din zona Neamț
- podgoriile Cotnari și Huși
- stațiunile Vatra Dornei, Gura Humorului, Slănic Moldova, Târgu Ocna, Câmpulung Moldovenesc, Piatra Neamț, Târgu Neamț
- zonele montane Ceahlău, Rarău, Călimani
- gastronomia și ospitalitatea zonei
- tradițiile și meșteșugurile

## Rezervații și monumente ale naturii:

- Parcul Național Munții Călimani
- Parcul Național Cheile Bicazului - Hășmaș
- Parcul Național Ceahlău
- Parcul Natural Vânători – Neamț
- Rețeaua Ecologică Natura 2000 – arii protejate

Județ	Număr rezervații	Suprafața (ha)
Total regiune	126	49 183,8
Botoșani	9	3 223,8
Suceava	28	4 959,2
Neamț	28	25 800,2
Iași	26	5 036,4
Bacău	26	9 884,7
Vaslui	9	276,3

Potențialul balnear – balneo – terapeutic și bogăția de izvoare minerale:

Stațiuni: Vatra Dornei, Slănic Moldova, Târgu Ocna, Băltătești, Oglinzi, Negulești, Cacica, Câmpulung Moldovenesc, Gura Humorului, Sărata Băi.

Regiunea Nord-Est are un potențial balnear bun, putând constitui o destinație turistică important în orice anotimp. Resursele disponibile și climatul sunt adecvate pentru diferite tratamente terapeutice.

Regiunea Nord Est deține 3996 monumente de interes internațional, național și local conform listei de patrimoniu a Ministerului Culturii și Cultelor din 2010, care cuprinde: situri arheologice, clădiri de interes istoric și arheologic, case

memorial, monumente funerare sau for public, monumente religioase.

Zonele etnografice se remarcă prin frumusețe, valoare și autenticitate, artă popular – olărit, țesături, încondeiat, împletituri.

Infrastructura de agrement este vitală în contextual dezvoltării turismului, calitatea acesteia influențând durata de ședere a turiștilor. O infrastructură de agrement diversificată mărește atractivitatea zonei, se extind grupurile țintă de turiști și, implicit, crește numărul turiștilor. Pe lângă diversitatea zonele de agrmenet, un punct important în atragerea unui număr cât mai mare de turiști este dat de calitatea serviciilor de cazare și masă.

### Forme de turism practicate în Regiunea Nord–Est:

- Montan (drumeții montane)
- Sporturi extreme (rafting și canioning pe Bistrița, delta-plan și parapantă, schi nautic, surfing, hidroscuter, snowboard)
- Balnear
- Cultural
- Religios
- Rural și agroturism
- Ecoturism
- Oenologic (viti-vinicol)

## CAPITOLUL 4. CONTEXT JUDEȚEAN

Județul Iași este situat în sud - estul Europei, respectiv în nord – estul României. De asemenea, Iași este un județ important la frontiera de est a României.



Județul Iași se întinde pe o suprafață de 5.476 km pătrați, ocupând 2,3% din suprafața României.

Județul Iași este traversat de drumul European E 583 și se află la o distanță de 400 km de București, capitala României, la 150 km distanță de Chișinău, capitala Republicii Moldova și la 600 km distanță față de Kiev, capitala Republicii Ucraina.

Componența administrativă a județului Iași cuprinde:

- › 2 municipii: Iași și Pașcani;
- › 3 orașe: Târgu Frumos, Hârlău și Podu Iloaiei;
- › 93 de comune

Județul Iași se învecinează astfel:

- › în partea de nord cu județul Botoșani;
- › în partea de nord – vest cu județul Suceava;
- › în partea de vest cu județul Neamț;
- › în partea de sud cu județul Vaslui;
- › în partea de est este granița cu Republica Moldova formată din râul Prut.



## **Istoric**

Istoria acestui județ este marcată de numeroase monumente și vestigii arheologice. Municipiul Iași numit și "orașul celor șapte coline" a fost atestat prima dată într-un document din secolul al XV-lea, dat de către domnitorul Alexandru cel Bun (1400-1432) prin care acorda privilegii comerciale orașului. Istoria Iașului merge însă înapoi până la începutul mileniului. Săpăturile arheologice de la Cucuteni au scos la iveală una dintre cele mai strălucitoare culturi neolitice din Europa, faimoasa cultură Cucuteni (mileniul III și II î.Hr.), Băiceni-Mlada (secolele II și III î.Hr.), Dumbrava (secolul II d.Hr.) și Iași - Nicolina (din Epoca Fierului până în secolele IV-XII d.Hr.).

Iașul este un centru universitar de renume:

- › Universitatea Alexandru Ioan Cuza este cea mai veche universitate din România, fondată în 1864);
- › Universitatea Politehnica Gh. Asachi;

- › Universitatea de Medicină și Farmacie Grigore T. Popa;
- › Universitatea Agronomică Ion Ionescu de la Brad;
- › Academia de Artă, Institutul Teologic (Ortodox și Catolic).

## **Cadrul natural**

Județul Iași este situat în întregime în Podișul Moldovei. Relieful are altitudini maxime care depășesc 500 m în nord – vestul județului, iar altitudini minime se întâlnesc în lunca Prutului (32 m) la confluența Bahluiului cu Jijia și la confluența Prutului cu Jijia (28 m).

**Clima** județului se încadrează în zona temperat – continentală pronunțată, sub influența anticiclonilor atlantic și euro-asiatic. Temperaturile medii anuale sunt de 8 – 9°C înregistrate în zona de vest și sud a județului și de 9 – 10°C înregistrate în zona de nord și nord – est. Precipitațiile atmosferice care cad pe teritoriul județului variază între 450 – 500 mm în zona de

contact dintre zona înaltă și câmpia colinară și peste 600 mm în zonele înalte din vest și sud. Vânturile care bat pe teritoriul județului se caracterizează prin fluctuații mari de direcție și viteză, fiind determinate atât de circulația generală a maselor de aer, cât și de orientarea reliefului.

Se disting două mari **bazine hidrografice**: Prut și Siret. Cele mai importante cursuri de apă, așa cum se succed de la est la vest, sunt: Prut, Jijia, Bahlui, Miletin, Jijioara, Siret și Moldova. Partea de sud a județului aparține bazinului superior al Bârladului, afluent al Siretului, cursurile principale fiind Vasluișul, Sacovățul și Stavnicul.

Diversitatea condițiilor pedo-climatice și oro-hidrografice ale județului Iași, au determinat instalarea unei **vegetații** foarte variate, cu elemente floristice bogate și de origini diferite, ca urmare a interferenței pe acest teritoriu a provinciei central europene est-carpatică cu provincia ponto-sarmatică.

Zona forestieră este caracteristică sectoarelor înalte de podiș din vest și sud, fiind reprezentată prin păduri de foioase, ce aparțin etajului stejarului și gorunului, iar în părțile cele mai înalte, limitei inferioare a fagului.

Pădurile de fag (*Fagus silvatica*, *F. taurica*), pure sau în amestec, se întâlnesc în nord - vestul județului în Dealul Mare - Hîrlău, dealurile Moțcăi și în sud, pe platourile Poieni - Bîrnova, Cheia Domniței, Ipatele, Tansa.

Dintre arbuști sunt prezenți: alunul, voniceriul, dârmozul, clocotișul, cornul, sângerul, socul, ș.a., iar din flora ierboasă fac parte: firuța de pădure, aliorul de pădure, toporașul de pădure, obsiga de pădure, lăcrămioara, sângele voinicului, susai de pădure etc.

Etajul gorun - stejar are o dezvoltare mai mare, ocupând în general suprafețele cu altitudini de peste 200 - 300 m. Cele două specii de bază sunt asociate frecvent cu carpenul, teiul,

jugastrul, frasinul, arțarul, ulmul de câmp, cireșul, mărul pădureț, părul pădureț, uneori teiul argintiu, teiul cu frunza lată.

Zona de silvostepă este caracteristică Câmpiei Colinare, dar se întâlnește și în sectoarele mai joase ale podișului din sud (dealurile Prutului și depresiunea Negrești), unde climatul este de un continentalism mai accentuat, iar solurile sunt cernoziomice sau cenușii.

Vegetația naturală a silvostepeii este reprezentată prin pâlcuri de pădure (șleauri) și pajiști, puternic transformate și modificate antropic. Pădurile silvostepeii sunt formate din șleauri de gorun și stejar, alături de care se întâlnesc: carpenul, teiul, arțarul, jugastrul, ulmul, cireșul, și, mai rar, stejarul brumăriu, mojdreanul, cărpinița, teiul pucios, arțarul tătăresc. Stratul de arbuști, dezvoltat mai ales la periferia pădurilor este constituit din aceleași esențe ca în cazul pădurilor de stejar și gorun ale zonei forestiere, la care se adaugă: voniceriul pitic, migdalul pitic, caragana, cireșul pitic, scumpia, verigariul.

Pajiștile silvostepeii sunt formate din asociații de păiuș, colilie, firuță cu bulb, bārboasă, pin gros, obsigă, peliniță, laptele câinelui etc.

Vegetația specifică luncilor este formată din asociații de pir târător, iarba câmpului, firuță de câmp, păiuș, zâzanie, coada vulpii etc. Izolat, se întâlnesc pâlcuri de pădure (zăvoaie) formate mai ales din esențe moi: salcie, răchită, plop. În lunca Prutului se mai întâlnesc și păduri de esențe tari: stejar, ulm, frasin.

Vegetația naturală a județului a fost intens modificată de intervențiile antropice. Defrișările și desțelenirile practicate, uneori fără discernământ, în vederea extinderii culturilor agricole, au diminuat suprafețele ocupate de păduri și pajiști.

Aceste acțiuni au declanșat reacții negative asupra celorlalte componente naturale: creșterea gradului de continentalism, reducerea debitelor apelor subterane și de suprafață, creșterea

torențialității și a eroziunii, declanșarea de alunecări de teren etc.

**Fauna pădurilor**, întâlnită în masivele forestiere din vest și sud, este reprezentată prin următoarele grupe și specii:

a) Mamiferele frecvent întâlnite sunt: căprioara, mistrețul, cerbul carpatin, lupul, vulpea, iepurele, pisica sălbatică, veverița, jderul, nevăstuica, pîrșul, viezurele, dihorul, șoarecele scurmător, șoarecele de pădure .

b) Păsările sunt foarte numeroase, dintre cele mai caracteristice fiind: ghionoaia, ciocănitoarea mare, ciocănitoarea de stejar, ciuful de pădure, huhurezul mic, cucuveaua, buha, șorecarul comun, gaia roșie, gaia neagră. Foarte commune sunt: pițigoii, cinteza, sticletele, câneparul, botgrosul, mierla, ciocârlia de pădure, sfrânciocul etc

c) Reptilele din zona forestieră au în general specii puține: vipera, șarpele de pădure, șarpele de alun, iar în poieni, șopârla

.

d) Amfibiile sunt reprezentate de: broasca de pădure, broasca râioasă brună, brotăcelul, broasca roșie de pădure, tritonul, buhai de baltă.

**Fauna silvostepii și stepii** este mai săracă, fiind mult diminuată în urma expansiunii activităților umane.

a) Mamiferele cele mai reprezentative sunt din grupul rozătoarelor: popândăul, cățelul pământului, șoarecele de stepă, șoarecele de câmp, șobolanul de câmp, hârciogul, iepurele, iepurașul de vizuină, ultimul colonizat în 1905 la Cristești lângă Iași, de unde s-a răspândit repede în jur.

Mai pot fi menționate de asemenea, dihorul, nevăstuica, bursucul (sau viezurele), vulpea, iar uneori, în apropierea zonelor forestiere, căprioara, mistrețul și chiar lupul.



b) Pasările caracteristice silvostepii și stepei sunt: prepelița, potârnichea, ciocârlia, fîsa de câmp, presura, sticletele, cinteza, graurul, turturica, guguștiucul, pupăza, cucul, câneparul, porumbelul, mărăcinarul, vrabia, rîndunica, lăstunul, cioara. În pădurile de silvostepă de la Aroneanu și Cornești a fost colonizat fazanul.

Dintre păsările răpitoare menționăm șorecarul comun, gaia.

c) Amfibienii sunt legați de un mediu acvatic sau mai umed și umbrit, mai reprezentative fiind: broaștele, buhaiul de baltă.

**Fauna luncilor** nu se deosebește prea mult de cea din stepă. De remarcat este totuși prezența în lunca Prutului a câinelui enot și a vidrei, ultima fiind în prezent o raritate.

**Fauna acvatică** are o distribuție sub formă de areale reduse, legate de apele stagnante sau curgătoare. Dintre mamiferele mai comune menționăm șobolanul de apă și chițcanul, iar cu mod de viață strict acvatic și destul de rar, vidra.

Fauna piscicolă este de asemenea bogată și variată atât în lacuri, cât și în apele curgătoare (mai ales în cele mari, Prut și Siret), speciile mai importante fiind: crapul, șalăul, somnul, știuca, plătica, mreana, cleanul, scobarul, oblețul, bibanul. Recent, în iazuri și acumulări au fost introduși crapi chinezești care s-au adaptat bine și cu rezultate promițătoare.

Păsările sunt numeroase și variate, multe prezentând interes cinegetic. Dintre cele mai frecvente menționăm: rața mare, rața mică, rața cârâitoare, rața sulițar, rața roșie, gâsca de vară, gârlița mare, gârlița mică.

## **Cultură și turism**

Județul Iași are în patrimoniu 526 locuri arheologice, 20 case memoriale din care 10 sunt muzee, cât și 580 monumente istorice și arhitecturale. Iașul este numit și județul - muzeu al României.

Clădirile impozante din Iași plasează orașul pe locul doi în România ca oraș cultural. Dintre acestea amintim:

- › Biserica "Trei Ierarhi" unde se găsesc osemintele domnitorilor Vasile Lupu, Dimitrie Cantemir și Alexandru Ioan Cuza
- › Teatrul Național
- › Biblioteca Foundation
- › Universitatea Alexandru Ioan Cuza – prima universitate din țară
- › Palatul de Cultură - reperul Iașului
- › Clopotele din Turnul Central care cântă la fiecare oră fixă, Hora Unirii.

Biserica Domnească Sf. Nicolae a fost construită de Ștefan cel Mare în anul 1492. Aici domnitorii Moldovei de la Despot Vodă până la Alexandru Ioan Cuza au fost încoronați. Catedrala Mitropolitană a fost construită între anii 1833-1839 de către Mitropolitul Veniamin Costachi. În anul 1880 lucrările de

restaurare au fost conduse de arhitectul Al. Orăscu și pictorul Gh. Tătărescu. Atât afară, cât și înăuntru se găsesc elemente neoclasice și baroce. Din 1888 aici se găsesc moaștele Sf. Cuvioase Paraschiva, patroana religioasă a Moldovei.

În grădina Copou se găsește cel mai vechi monument din România, Monumentul Legilor Constituționale cunoscut ca Obeliscul cu lei, construit de Gh. Asachi.

În centrul parcului Copou, lângă Teiul lui Eminescu, se găsește bustul lui Eminescu, dar și bustul vechiului său prieten, Ion Creangă, ridicat în 1932. Mai târziu a fost ridicată Aleea "Junimea" cu busturile din bronz ale membrilor săi.

Județul cuprinde și alte monumente importante, cum sunt:

- › Palatul domnitorului Alexandru Ioan Cuza de la Ruginoasa;
- › Casa Memorială și Mausoleul "Vasile Alecsandri" de la Mircești;

- › Vestigiile arheologice ale civilizației neolitice "Cucuteni" din mileniiile IV - III î.Ch.;
- › Ruinele Curții Princiare și ale Cetății Dacice de la Cotnari.

Tot la Iași a fost fondat primul teatru național în limba română și era cunoscută Orchestra Filarmonică și Teatrul de copii "Luceafarul".

Elementele cadrului natural, pitorescul zonelor, bogăția istorică și culturală a Iașului îl face un important punct de atracție turistică.

Principalele forme de turism practicate sunt:

- › turismul cultural – legat îndeosebi de prezența numeroaselor monumente istorice, elementelor de patrimoniu (526 situri arheologice, 20 case memoriale din care 10 sunt muzee, 580 monumente istorice și de arhitectură). De asemenea, Iașul ocupă locul 2 în România ca oraș cultural;

- › turismul ecleziastic – Iașiul este cunoscut ca un oraș de pelerinaj mai ales în octombrie când Moaștele Sf. Cuv. Parascheva atrag mii de turiști. De asemenea, existența numeroaselor mănăstiri - aproximativ 180 biserici și mănăstiri – și a celor peste 10 biserici de o valoare incontestabilă din orașul Iași este importantă pentru turismul ecleziastic;
- › turismul de afaceri se practică cu precădere în orașul Iași și este considerat una dintre cele mai importante surse de venituri din industria hotelieră autohtonă. Este influențat de turismul de tranzit stimulat și de deplasările persoanelor dinspre și înspre Republica Moldova;
- › turismul de agrement propice zonelor împădurite din preajma municipiului Iași, zona lacurilor de acumulare, baza nautică de la Ezăreni;

- › turismul balneo-medical – complexul balnear și de recuperare de la Băile Nicolina și Spitalul de Recuperare, sanatoriul Bârnova, stațiunea Strunga;
- › turismul etnografic – prezența târgurilor de ceramică “Cucuteni 5000”, numeroase festivaluri folclorice;
- › turismul științific – stimulat de existența rezervațiilor naturale și arheologice, Rezervația Paleontologică Repedea, Valea lui David, Rezervația arheologică Cucuteni, Grădina Botanică etc.;
- › turismul viticol – podgoriile de la Coțnari.

În anul 2020, pe raza județului Iași funcționează 86 de structuri de cazare turistică: ponderea cea mai mare a capacității de cazare turistică existentă o dețin hotelurile și pensiunile urbane și rurale.

**Tipuri de structuri de primire turistică, județul Iași, 2020**

<b>Tipuri de structuri de primire turistică</b>	<b>Anul 2020</b>
<b>Total</b>	86
Hoteluri	31
Hosteluri	4
Moteluri	2
Vile turistice	4
Cabane turistice	1
Campinguri	1
Popasuri turistice	1
Căsuțe turistice	1
Tabere de elevi și preșcolari	1
Pensiuni turistice	21
Pensiuni agroturistice	19

*sursa: Tempo INSSE, iulie 2021*



În anul 2020, la nivelul județului Iași, indicele de utilizare a capacității de cazare în funcțiune a fost de 21,68% pe total structuri de cazare turistică, sectorul turistic fiind în mod puternic afectat de actuala criză pandemică cu care ne confruntăm.

**Capacitatea și activitatea de cazare turistică**

Județul Iași	Capacitate de cazare		Sosiri	Înnoptări	Indicii de utilizare netă a capacității în funcțiune (%)
	Existență (locuri)	În funcțiune (locuri - zile)			
2001	3198	699.551	104.911	258.318	36,93
2002	3406	778.330	109.572	255.441	32,82
2003	3325	755.956	121.985	261.552	34,60
2004	2996	690.802	133.507	278.724	40,35
2005	3428	717.590	138.387	289.725	40,37
2006	3314	812.272	152.797	326.248	40,16
2007	3209	824.982	159.520	372.147	45,11
2008	3460	876.339	166.658	376.218	42,93
2009	3934	1.081.224	158.512	338.764	31,33

Județul Iași	Capacitate de cazare		Sosiri	Înnoptări	Indicii de utilizare netă a capacității în funcțiune (%)
	Existență (locuri)	În funcțiune (locuri - zile)			
2010	3367	1.175.225	172.961	343.071	29,19
2011	3245	1.151.647	182.240	349.461	30,34
2012	3530	1.180.231	185.946	365.736	30,99
2013	3547	1.214.466	183.305	356.667	29,37
2014	4014	1.374.729	197.024	391.404	28,47
2015	4276	1.445.261	246.470	454.161	31,42
2016	4284	1.531.273	298.657	545.063	35,60
2017	4392	1.490.230	321.359	548.558	36,81
2018	4210	1.469.437	333.021	562.873	38,31
2019	4346	1.457.099	341.916	578.528	39,70
2020	4465	1.109.143	143.951	240.560	21,68

*sursa: Tempo INSSE, iulie 2021*

## **Repere economice și ocuparea forței de muncă**

Datorită reliefului, economia este centrată pe agricultură, industria existând doar în orașe. Principalele ramuri industriale predominante sunt:

- › industria chimică;
- › industria farmaceutică;
- › industria metalurgică și de utilaje grele;
- › industria textilă;
- › industria alimentară.

În industria ușoară predomină confecțiile, pielăria, încălțăminte și textile.

**Populația ocupată, pe activități ale economiei naționale (la sfârșitul anului) CAEN Rev. 2**

*mii persoane*

CAEN Rev.2 (activități ale economiei naționale)	Ani					
	Anul 2014	Anul 2015	Anul 2016	Anul 2017	Anul 2018	Anul 2019
<b>Total</b>	<b>280,3</b>	<b>277,4</b>	<b>276,1</b>	<b>282,7</b>	<b>287,3</b>	<b>289,3</b>
A. Agricultură, silvicultură și pescuit	87,5	76,2	65,2	65,6	66,5	65,7
Industrie	44,6	46,6	49,8	50,7	50,8	48,4
<i>B. Industria extractivă</i>	<i>0,1</i>	<i>0,1</i>	<i>0,2</i>	<i>0,1</i>	<i>0,3</i>	<i>0,2</i>
<i>C. Industria prelucrătoare</i>	<i>38,7</i>	<i>40,8</i>	<i>43,5</i>	<i>44,3</i>	<i>44,1</i>	<i>41,7</i>
<i>D. Producția și furnizarea de energie electrică și termică, gaze, apă caldă și aer condiționat</i>	<i>1,0</i>	<i>1,0</i>	<i>1,3</i>	<i>1,3</i>	<i>1,4</i>	<i>1,4</i>
<i>E. Distribuția apei; salubritate, gestionarea deșeurilor, activități de decontaminare</i>	<i>4,8</i>	<i>4,7</i>	<i>4,8</i>	<i>5,0</i>	<i>5,0</i>	<i>5,1</i>
F. Construcții	23,2	23,7	24,8	25,9	25,7	27,5
G. Comerț cu ridicata și cu amănuntul; repararea autovehiculelor și motocicletelor	35,9	36,6	36,7	36,4	36,5	37,9
H. Transport și depozitare	10,6	10,8	11,4	11,7	12,3	13,1

CAEN Rev.2 (activități ale economiei naționale)	Ani					
	Anul 2014	Anul 2015	Anul 2016	Anul 2017	Anul 2018	Anul 2019
I. Hoteluri și restaurante	5,2	5,3	6,4	6,8	7,3	7,5
J. Informații și comunicații	5,8	6,9	8,1	10,2	12	13,9
K. Intermedieri financiare și asigurări	2,4	2,4	2,3	2,4	2,4	2,4
L. Tranzacții imobiliare	1,1	1,4	1,5	1,1	1,1	1,2
M. Activități profesionale, științifice și tehnice	4,4	5,4	6,1	6,3	6,7	6,5
N. Activități de servicii administrative și activități de servicii suport	8,6	10	10,4	11,7	11,5	10,1
O. Administrație publică și apărare; asigurări sociale din sistemul public	5,7	5,8	5,7	5,9	6,1	6,2
P. Învățământ	18,5	18,5	18,7	18,6	18,5	18,7
Q. Sănătate și asistență socială	19,2	19,9	20,6	21,4	21,9	22,4
R. Activități de spectacole, culturale și recreative	2,8	2,8	2,6	2,6	2,6	2,7
S. Alte activități de servicii	4,8	5,1	5,8	5,4	5,4	5,1

*sursa: Tempo INSSE, iulie 2021*





---

## PARTEA II

## PARTEA II. PREZENTARE LOCALĂ ȘI ANALIZA DIAGNOSTIC

- › Capitolul 1. Prezentare locală. Analiză diagnostic
- › Capitolul 2. Populație și fond locativ
- › Capitolul 3. Infrastructură de acces și de utilități publice.  
Factori de mediu
- › Capitolul 4. Servicii publice și administrație publică locală
- › Capitolul 5. Economie





## CAPITOLUL 1. PREZENTARE LOCALĂ

### Localizare geografică și acces

Comuna Sirețel este situată în partea de nord-vest a județului Iași, la limita acestuia cu județele vecine Suceava și Botoșani, la o distanță rutieră de cca. 92 de km de municipiul Iași.



Comuna Sirețel se află situată în extremitatea nord-vestică a județului Iași la limita cu județele Suceava și Botoșani, pe cursul superior al râului Sirețel.

Este străbătută de șoseaua DJ 281 care o leagă spre sud-vest de comuna Lespezi și spre est de comuna Scobinți și are următoarele vecinătăți:

- › Nord - comuna Tudora, județul Botoșani
- › Nord-Est - comuna Deleni, județul Iași
- › Est - orașul Hârlău și comuna Scobinți și Cotnari
- › Sud-Est - comuna Vânători
- › Sud-Vest - comuna Lespezi
- › Vest - orașul Dolhasca

Comuna Sirețel, cu o suprafață de 5.653 ha, are următoarea structură:

- › Berezlogi
- › Humosu
- › Satu Nou
- › Slobozia
- › Sirețel (resedință administrativă).

### ***Căi de acces***

Principalele drumuri de acces în comună sunt: E 85 București-Suceava și DJ 281.

Din centrul comunei se parcurg următoarele distanțe până la cele mai importante căi de acces sau servicii:

- › Benzinărie Lespezi – 4 km,
- › Gara Heci (Lespezi) – 7 km;
- › Aeroport – Iași 110 km.

Distanțe față de orașe importante:

- › Sirețel – Iași: 92 km
- › Sirețel – Roman: 61 km
- › Sirețel – Piatra Neamț: 80 km
- › Sirețel – Vaslui: 153 km
- › Sirețel – Bacău: 103 km
- › Sirețel – Suceava: 57 km
- › Sirețel – Galați: 287 km
- › Sirețel – Constanța: 467 km
- › Sirețel – București: 389 km
- › Sirețel – Brașov: 280 km

- › Sirețel – Sibiu: 379 km
- › Sirețel – Timișoara: 583 km
- › Sirețel – Cluj Napoca: 342 km

## **Scurt istoric**

Comuna Sirețel este o comună cu adânci rezonanțe și implicații în trecut, deoarece reprezintă un simbol al trecerii peste veacuri, de la strămoșii noștri daci, la dacoromani și apoi la românii de astăzi. Așezările comunei sunt vechi încât se pierd în negura vremii și se explică printr-o serie de factori, mai ales prin generozitatea pământului care a oferit adăpost, resurse materiale și condiții prielnice traiului omenesc. Caracteristica principală a localităților comunei Sirețel este continuitatea de locuire, o continuitate atestată prin dovezi arheologice și documentare.

## Elemente de cadru natural

### Relieful

Comuna Sireșel este așezată în vestul Podișului Dealu Mare, subunitate a Podișului Suceava la zona de contact cu Valea Siretului.

Dealurile orientate spre sud, sud-est, cu altitudini ce depășesc uneori 500 m, au o serie de suprafețe și platouri structurale, cum ar fi: platforma Berezlogi (500-550 m), platoul Stolniceni (500-525 m), culmea Dealu Mare-Humosu (500-550 m), culmea Teiului-500 m, etc.

Relieful comunei variază între 580 m în Dealu Mare și 235 m în Valea Sireșel, dar în zonele reduse de altitudine (350-450 m), dealurile interfluviale au un caracter de eroziune, cu pante mici sau chiar zone de platou la nivelele superioare și reprezintă terenuri foarte bune pentru agricultură, acolo unde nu sunt acoperite de pădure.

## **Clima**

Clima este temperat-continentală cu puternice influențe de pădure.

Temperatura medie anuală este de 8,3° C, luna cea mai rece este ianuarie, cu media de -3° C, iar cea mai caldă lună este luna iulie, cu medii cuprinse între 19° C și 28° C.

Vânturile, care accentuează răcirea iarna și amplifică încălzirea iarna, bat din direcția N, N-V și S, S-E.

Luna iunie cea mai bogată în precipitații, pe când media anuală a precipitațiilor este de 552 m.

## **Hidrografia**

Teritoriul comunei se încadrează în bazinul hidrografic al Siretului, rețeaua hidrografică fiind formată din pârâul Sirețel,

afluent al Siretului și afluenții săi torențiali (pârâul Humosu, Corni, pârâul Slobozia).

## **Solurile**

Pe teritoriul administrativ al comunei, se întâlnesc mai multe tipuri de soluri, repartizate astfel: cernoziomul levigat, ocupă platourile, terasele și versanți cu pantele mici, solurile cenușii de pădure ocupă suprafețe mari în zone ocupate cu păduri și precipitații mai bogate, soluri coluviale și solurile aluviale ocupă suprafețe mici din văile cursurilor de apă. Solurile de pe versanți sunt afectate de un proces accentuat de eroziune și, pe alocuri de alunecări. În zonă predomină solurile acide, care pot fi ameliorate prin administrarea de amendamente calcaroase. În general, solurile conțin în cantități mai mari fosfor și potasiu. Pentru ridicarea fertilității acestor terenuri



sunt necesare mari cantități de îngrășăminte organice și chimice.

## **Vegetație și faună**

Vegetația naturală aparține silvostepii, cu puternice influențe stepice. Pajiștile au o vegetație dominantă de prezența unor asociații de păiuș (*Festuca vallesiaca*, *F. Pseudovina*, *F. Sulcata*), colilie și negară (*Stipa joanis*, *S. capillata*) și alte ierburi xeromezofite.

Vegetația naturală este completă cu zone masive de pădure în care predomină gorunul (*Quercus petraea*) și stejarul (*Quercus robur*) în amestec cu alte foioase fag, carpen, jugastru, mesteacăn, arțar, frasin, arin, plop, tei, salcâm, etc.

În văi, întâlnim o vegetație specifică higrofilă și higrohalofilă.

În ceea ce privește fauna, predomină caracteristicile zonei de stepă, iar ca mamifere specifice în zonă trăiesc: popândăul, șoarecele de câmp, iepurele, vulpea, care sunt completate de unele animale comune pentru zonele de pădure: veverița, căprioara, mistrețul, etc. Dintre păsări fac parte ciocârlia de câmp, pitpalacul, graurul, iar din cele de pădure întâlnim sturzul, mierla, cucul, turturica, cinteza, etc.

## **Pădurile**

Pe teritoriul comunei Sireșel există 2.461 ha de pădure și vegetație forestieră, reprezentând 43,5% din suprafața totală a și 91,5% din suprafața totală neagrăcolă a comunei.

## **Resurse**

Resursele pe care se bazează potențialul economic al comunei sunt numai resurse proprii (terenuri arabile, pășuni, fânețe, păduri, produse animaliere și vegetale).

## Relații în teritoriu

Comuna Sirețel face parte din Grupul de Acțiune Locală „Siret-Moldova” care se întinde pe raza județului Iași, cuprinzând 7 unități administrativ - teritoriale, respectiv: Ceplenița, Cotnari, Hărmănești, Lespezi, Todirești, Valea Seacă, Vânători.

Spațiul rural românesc se confruntă cu numeroase curențe, acestea reprezentând și motivul pentru disparitățile între urban și rural prin prisma tuturor componentelor sale: economie rurală, turism, infrastructura de bază, infrastructura socială, educație etc.

Pentru reducerea acestor disparități, una dintre soluții o reprezintă elaborarea și implementarea unor strategii integrate

de dezvoltare, prin LEADER, de către comunitățile locale, având ca punct de plecare nevoile identificate la nivel local.

LEADER contribuie la îmbunătățirea calității vieții în zonele rurale, atât pentru familiile de agricultori cât și pentru populația rurală în sens larg, venind în completarea altor programe europene sau naționale, iar abordarea sa urmărește să ofere comunităților rurale o metodă de implicare a partenerilor locali în orientarea dezvoltării viitoare a zonei lor.

De asemenea, LEADER susține sectoare și categorii de beneficiari care, de multe ori, nu sunt sprijinite deloc sau primesc doar un sprijin limitat prin alte programe care funcționează în zonele rurale, punerea în valoare a mediului natural, reabilitarea arhitecturii și a clădirilor de patrimoniu, turismul rural, ameliorarea relațiilor dintre producători și consumatori, etc.

Abordarea LEADER are o importanță deosebită întrucât va contribui prin prisma specificului ei la o dezvoltare echilibrată a teritoriilor rurale și la accelerarea evoluției structurale. Astfel, LEADER reprezintă pentru ASOCIAȚIA GAL SIRET-MOLDOVA oportunitatea de a valorifica resursele din teritoriu, de a genera dezvoltare și de a îmbunătăți traiul locuitorilor din comunele componente.

Strategia de dezvoltare locală a Asociației GAL SIRET-MOLDOVA poate fi văzută ca o măsură cheie de dezvoltare rurală, având în vedere că serviciile de bază curente nu întrunesc nevoile populației rurale și nici condițiile sociale, ceea ce se reflectă în dezvoltarea economică a teritoriului.



Zona inclusă în GAL SIRET – MOLDOVA este situată în regiunea Nord-Est a României, partea de nord – vest a județului Iași. Din punct de vedere geografic, teritoriul GRUPUL DE ACȚIUNE LOCALĂ SIRET – MOLDOVA se învecinează cu: comunele Scobinți și Sirețel și județul Suceava – la nord, comunele Belcești și Coarnele Caprei – la est, orașul Pașcani și comunele Ruginoasa, Cucuteni, Balș – la sud, iar la vest

comunele Tătăruși, Cristești și Moțca. Zona GAL SIRET-MOLDOVA este omogenă din punct de vedere geografic, relieful fiind variat și format din câmpie, deal și podiș.

ASOCIAȚIA GAL SIRET MOLDOVA reprezintă un parteneriat între administrațiile publice locale, agenții economici și reprezentanții societății civile din zonă, în cadrul căruia sunt reprezentate principalele domenii specifice de dezvoltare a zonei.

În contextul specific teritoriului pe care îl reprezintă, parteneriatul sus amintit aduce o serie de **avantaje** precum: viziunea și abordarea unitară, consolidarea relațiilor deja existente în teritoriu și optimizarea unor fluxuri (de populație, de forță de muncă, de resurse, financiare, de cunoștințe etc) din cadrul acestuia, care să permită eliminarea disparităților teritoriale și dezvoltarea coerentă a zonei, consolidarea rolului acestui ansamblu teritorial la nivel regional și optimizarea relațiilor cu teritoriile învecinate.

ASOCIAȚIA GRUPUL DE ACȚIUNE LOCALĂ SIRET-MOLDOVA este format dintr-un număr de 33 parteneri structurați astfel:

- › Parteneri publici – 7 – 21,21%
- › Parteneri privați – 21 – 63,64%
- › Societate civilă – 5 – 15,15%

Partenerii privați implicați în cadrul GRUPULUI DE ACȚIUNE LOCALĂ SIRET-MOLDOVA activează în diverse domenii precum construcții, servicii, comerț, agricultură, social etc.

Parteneriatul public – privat GAL SIRET-MOLDOVA are ca membri asociații și fundații care sprijină interesele minorităților (rușilor-lipoveni), tinerilor, femeilor și asociații care au ca obiectiv realizarea activităților de protecție a mediului.



## Imagini din comuna Sirețel




*Indicator intrare în comuna Sirețel*



*Indicator ieșire din comuna Sireșel*



*Panoramă, comuna Sireșel*



*Panoramă, comuna Sireșel*



*Primăria comunei Sireșel*



*Căminul Cultural din sat Sireșel, comuna Sireșel*



*Căminul Cultural din sat Sireșel, comuna Sireșel*



*Biblioteca din satul Sireșel, comuna Sireșel*



*Monument al eroilor, sat Sireșel, comuna Sireșel*



*Monument al eroilor, sat Sireșel, comuna Sireșel*





*DJ 281 – comuna Sireșel*



*DJ 281 – comuna Sireșel*



*Drum comunal, comuna Sireșel*



*Drum comunal, comuna Sireșel*



*Stație microbuz, comuna Sireșel*



*Bazin alimentare cu apă potabilă, comuna Sireșel*



*Colectare selectivă, comuna Sireșel*



*Iluminat public, comuna Sireșel*



*Utilaj în dotarea Primăriei comunei Sireșel*





*Utilaj în dotarea Primăriei comunei Sireșel*



*Utilaj în dotarea Primăriei comunei Sireșel*



*Postul de Poliție, Comuna Sireșel*



*Farmacie, sat Sireșel, comuna Sireșel*



*Cabinet stomatologic, sat Sireșel, comuna Sireșel*



*Loc de joacă pentru copii, comuna Sireșel*



*Baza sportivă, sat Sireșel, comuna Sireșel*



*Apartamente, sat Sireșel, comuna Sireșel*



*Apartamente, sat Sireșel, comuna Sireșel*



*Complex comercial, sat Sireșel, comuna Sireșel*





*Magazin, sat Sireșel, comuna Sireșel*

## CAPITOLUL 2. POPULAȚIE ȘI FOND LOCATIV

### Demografie – evoluție și structură

Județul Iași cuprinde în structura sa administrativ-teritorială: două municipii (Iași – reședință de județ, Pașcani), 3 orașe (Hârlău, Podu Iloaiei, Târgu Frumos), 93 de comune și 418 sate.

#### *Organizarea administrativă a teritoriului județului Iași*

<b>Categoriile de unități administrative</b>	<b>Anul 2020</b>
	număr
Municipii	2
Orașe	3
Localități componente ale municipiilor și orașelor	11
Comune	93
Sate	418
Din care: aparțin de municipii și orașe	4

*sursa datelor: Institutul Național de Statistică, iulie 2021*

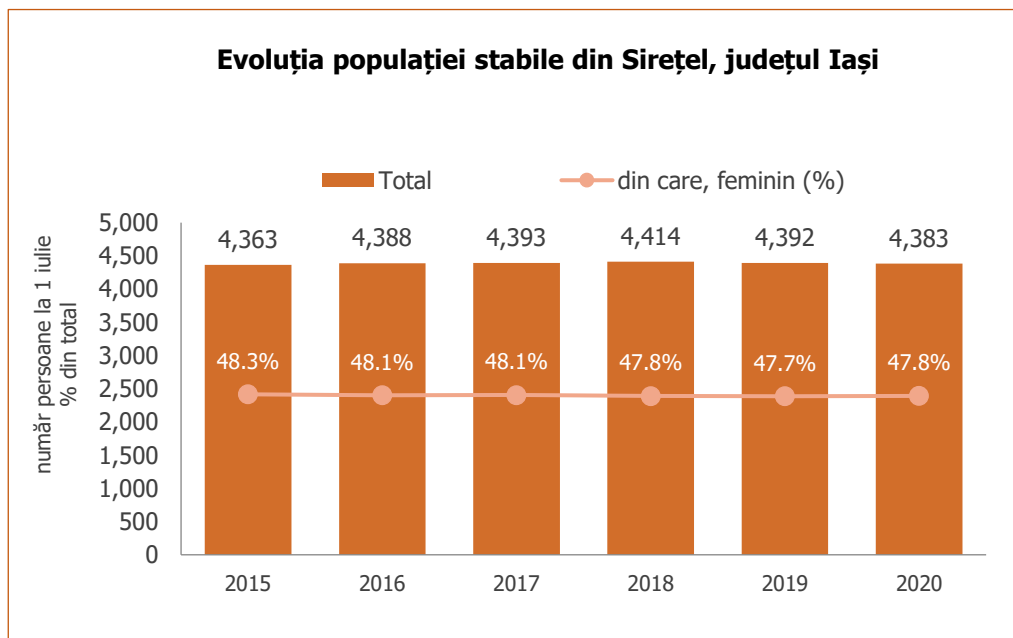
La 1 iulie 2020, efectivul demografic al județului Iași era de 494.245 persoane.



*Rata de creștere / descreștere a populației din mediul rural în perioada 2015-2020*

Mediul rural...	2015	2016	2017	2018	2019	2020	2015...2020
	persoane		% față de anul precedent				% mediu
România	9.706.971	0,1%	-0,2%	-0,1%	-0,3%	-0,1%	-0,12%
reg. Nord-Est	2.160.940	0,1%	-0,1%	0,0%	-0,2%	0,1%	0,01%
jud. Iași	473.359	1,2%	0,7%	0,9%	0,5%	1,1%	0,87%
com. Sireșel	4.388	0,1%	0,5%	-0,5%	-0,2%	-0,3%	-0,09%

sursa datelor: INS, iulie 2021, calcule proprii



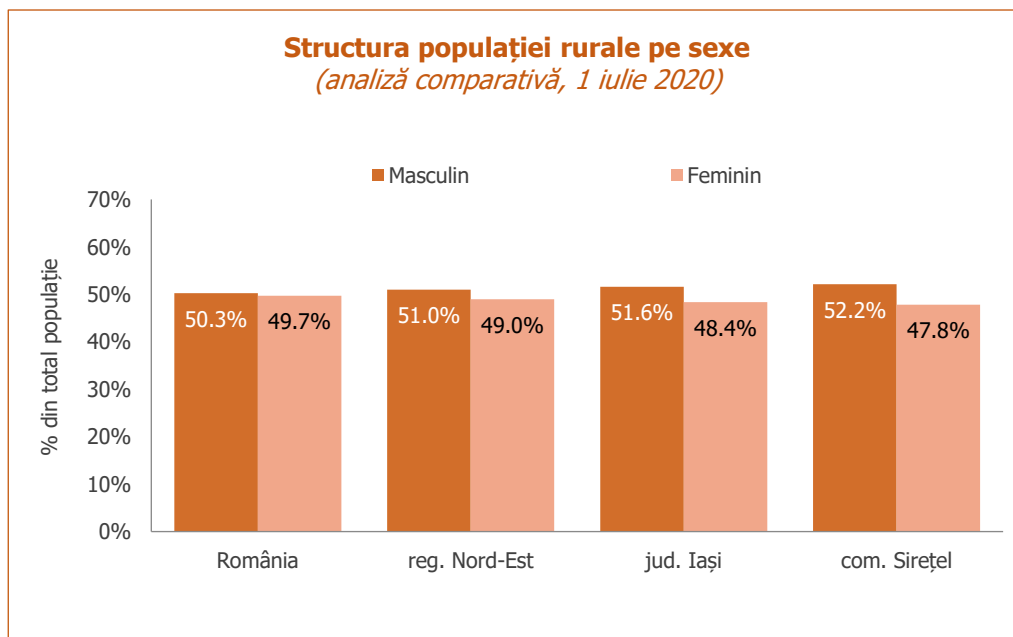
Având în vedere structura efectivului demografic rural pe sexe, se observă că la 1 iulie 2020, la nivel național, ponderea

persoanelor de sex feminin este de 49,7%, în timp ce ponderea persoanelor de sex masculin este de 50,3%. La nivelul comunei Sireșel se remarcă o distribuție mai înclinată spre partea masculină (52,2% dintre persoane sunt de sex masculin, iar 47,8% sunt persoane de sex feminin).

*Structura populației din mediul rural pe sexe, la 1 iulie 2020*

Mediul rural din ....	Total	Masculin	Feminin	Masculin	Feminin	Raportul de masculinitate
		<i>persoane</i>		%		<i>bărbați la 100 femei</i>
România	9,649,738	4,853,591	4,796,147	50.3%	49.7%	101.2
Reg. Nord-Est	2,162,337	1,103,202	1,059,135	51.0%	49.0%	104.2
Jud. Iași	494,245	255,261	238,984	51.6%	48.4%	106.8
Com. Sireșel	4,368	2,278	2,090	52.2%	47.8%	109.0

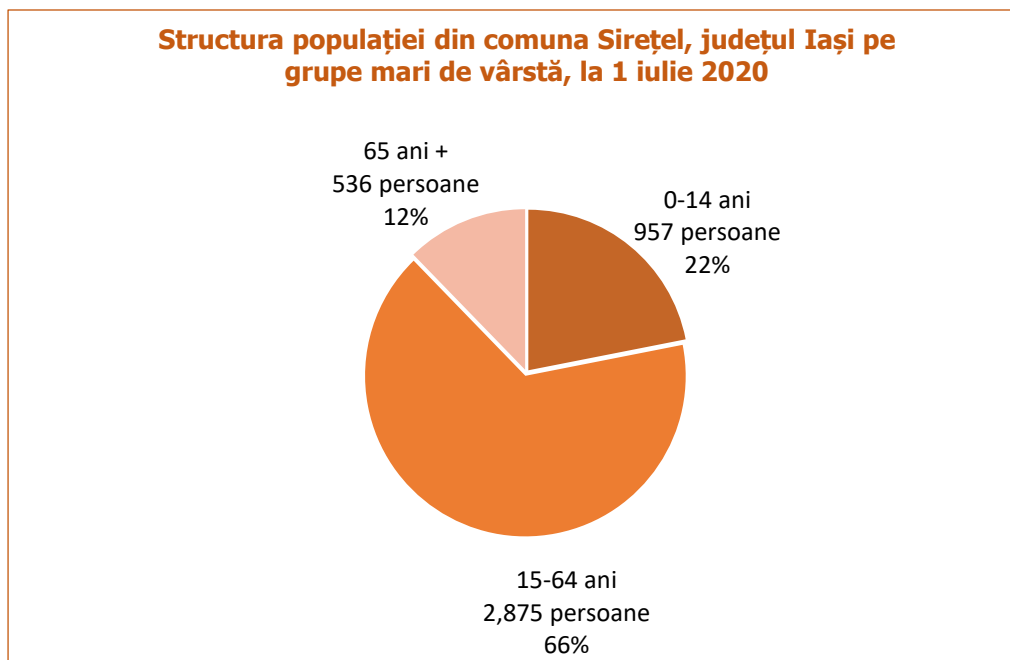
*sursa datelor: INS, iulie 2021, calcule proprii*



În ceea ce privește structura populației rurale pe sexe, comparând distribuția înregistrată la nivel național cu cea înregistrată la nivelul Regiunii de Dezvoltare Nord-Est, cât și cu cea de la nivelul județului Iași, se remarcă o diferență mică între distribuții, populația masculină însumând valori cuprinse între 50,3% și 52,2% din totalul demografic rural.

Un indicator demografic important în analizarea populației este reprezentat de raportul de masculinitate. Acest raport de masculinitate este calculat prin raportarea numărului de bărbați la cel al numărului de femei dintr-o populație dată și, în general, este exprimat ca numărul de bărbați la 100 de femei. În comuna Sireșel, la data de 1 iulie 2020, raportul de masculinitate era de 109 bărbați la 100 femei (109 bărbați la 100 de femei), în timp ce în mediul rural din județul Iași, raportul de masculinitate înregistra valoarea de 106,8 (106,8 bărbați la 100 femei).

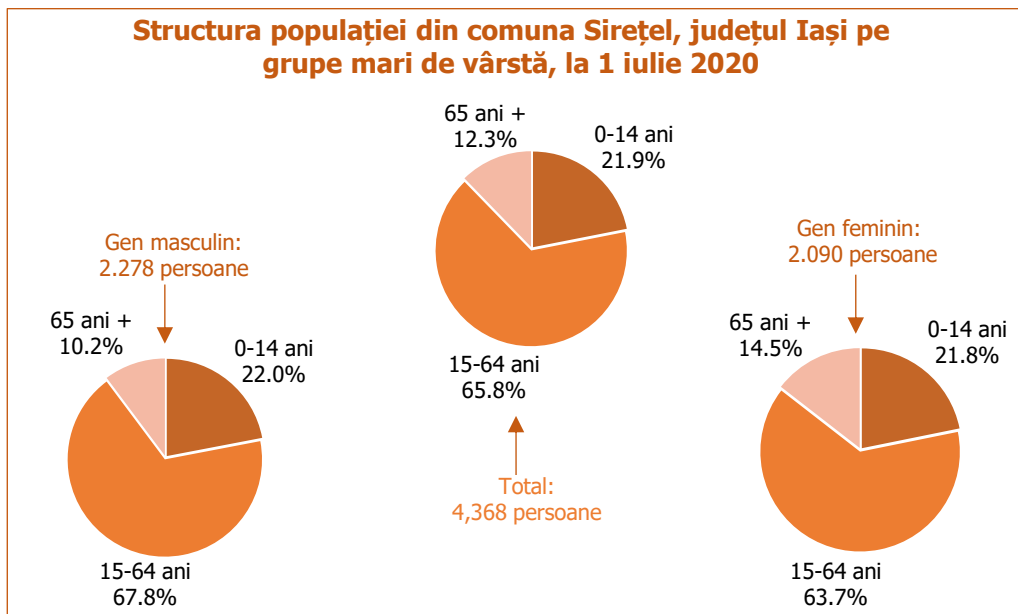
La nivelul comunei Sireșel, din cei 4.368 de locuitori (populația după domiciliu înregistrată la 1 iulie 2020), 22% sunt tineri (cu o vârstă cuprinsă între 0 și 14 ani), 66% sunt adulți, iar 12% sunt persoane vârstnice (65 ani și peste). Observăm că numărul persoanelor vârstnice este mai mic cu 10% comparativ cu numărul persoanelor cu o vârstă de până la 14 ani.



La 1 iulie 2020, populația comunei Sirețel număra 4.368 de persoane. În ceea ce privește distribuția pe grupe de vârstă și pe sexe a comunei Sirețel, se observă că segmentul de populație tânără (0-14 ani) reprezintă 22% din totalul populației, în timp ce persoanele de gen masculin pentru aceeași grupă de vârstă dețin același procent de 22%.



În rândul populației adulte (15-64 ani) se remarcă diferența semnificativă dintre ponderile pe cele două sexe: 67,8% din populația masculină are o vârstă cuprinsă între 15 și 64 ani, în timp ce în rândul persoanelor de gen feminin aceeași grupă de vârstă deține 63,7%.



Segmentul de populație vârstnică este mai bine reprezentat la nivelul populației de sex feminin, 14,5% din populația de gen feminin are o vârstă de 65 de ani și peste.

Raportul de masculinitate variază pe grupe de vârstă, fapt datorat mortalității diferite în cazul persoanelor de sex masculin, respectiv persoanelor de sex feminin. La nivelul comunei Sireșel, indicatorul raportului de masculinitate pentru categoria de vârstă 65 de ani și peste 65 ani are o valoare de 76,9 bărbați la 100 femei. Această valoare este mult mai mică decât raportul de masculinitate per total comună (109) și poate fi explicată prin existența fenomenului cunoscut ca „speranța de viață mai mare la femei”.

*Structura populației din comuna Sireșel pe grupe mari de vârstă, la 1 iulie 2020*

<i>Grupă de vârstă</i>	<i>Total</i>	<i>Masculin</i>	<i>Feminin</i>	<i>Total</i>	<i>Masculin</i>	<i>Feminin</i>	<i>Raportul de masculinitate bărbați la 100 femei</i>
	<i>persoane</i>			<i>% din total</i>			
0-14 ani	957	501	456	21,9%	22,0%	21,8%	109,9
15-64 ani	2.875	1.544	1.331	65,8%	67,8%	63,7%	116,0
65 ani +	536	233	303	12,3%	10,2%	14,5%	76,9
Total	4.368	2.278	2.090	100,0%	100,0%	100,0%	109,0

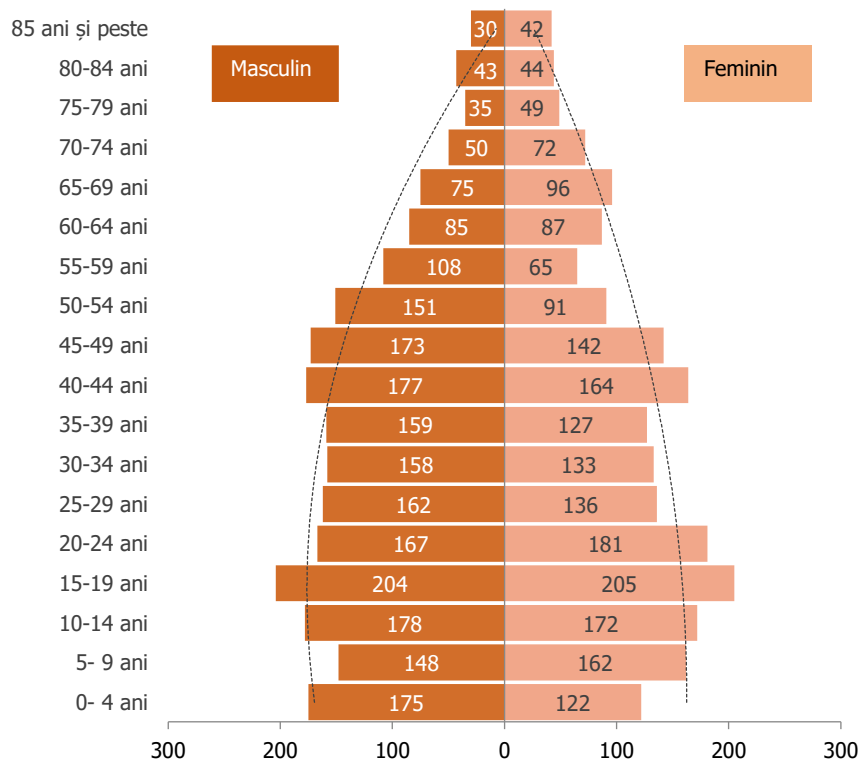
<b>Grupă de vârstă</b>	<b>Total</b>	<b>Masculin</b>	<b>Feminin</b>	<b>Total</b>	<b>Masculin</b>	<b>Feminin</b>	<b>Raportul de masculinitate</b>
	<b>persoane</b>			<b>% din total</b>			<b>bărbați la 100 femei</b>
vârsta medie	34,8 ani	34,4 ani	35,2 ani	-	-	-	-

*sursa datelor: INS, iulie 2021, calcule proprii*

Raportul de masculinitate pentru grupa de vârstă 15-64 ani este de 116 – ceea ce înseamnă că la fiecare 100 persoane de gen feminin revin 116 persoane de gen masculin.

În anul 2019, potrivit INS România, la nivel județean, în mediul rural, speranța de viață, pentru ambele sexe, a fost de 74,3 ani. În ceea ce privește speranța de viață pe sexe, acest indicator a înregistrat valoarea de 70,5 ani la bărbați, iar la femei de 78,9 ani.

**Structura populație din comuna Sireșel, județul Iași  
pe grupe mici de vârstă (piramida vârstelor, 1 iulie 2020)**



Distribuția populației din comuna Sirețel pe grupe mici de vârstă evidențiază diferențe între ponderea persoanelor de sex masculin și ponderea persoanelor de sex feminin.

Diferențele cele mai semnificative pe grupe mici de vârste se observă pentru următoarele categorii de vârstă:

- › grupa 50-54 ani; diferență între cele 2 sexe: 60 persoane; pondere masculin: 7%; pondere feminin: 4%;
- › grupa 0-4 ani; diferență între cele 2 sexe: 53 persoane; pondere masculin: 8%; pondere feminin: 6%;
- › grupa 55-59 ani; diferență între cele 2 sexe: 43 persoane; pondere masculin: 5%; pondere feminin: 3%;
- › grupa 35-39 ani; diferență între cele 2 sexe: 32 persoane; pondere masculin: 7%; pondere feminin: 6%;
- › grupa 45-49 ani; diferență între cele 2 sexe: 31 persoane; pondere masculin: 8%; pondere feminin: 7%;

- › grupa 25-29 ani; diferență între cele 2 sexe: 26 persoane; pondere masculin: 7%; pondere feminin: 7%;
- › grupa 30-34 ani; diferență între cele 2 sexe: 25 persoane; pondere masculin: 7%, pondere feminin: 6%

Raportul de dependență demografică reprezintă un indicator al poverii economice pe care o poartă populația productivă (persoanele cu vârsta cuprinsă între 15 și 64 ani); cu toate acestea, există situații în care unele persoane denumite generic „dependente” (și anume, persoanele cu vârsta până în 15 ani și persoanele de peste 65 ani) sunt active, iar unele persoane apte de muncă (de vârstă productivă) sunt dependente din punct de vedere economic.

La 1 iulie 2020, în comuna Sirețel, raportul de dependență demografică înregistrat era de 51,9%; astfel, la fiecare 100 de persoane în vârstă de muncă (15-64 de ani) revin 51,9

persoane dependente (grupele de vârstă de 0-14 ani și 65 ani și peste).

*Indicatori demografici la nivelul teritoriului comunei Sireșel și mediul rural românesc, la 1 iulie 2020*

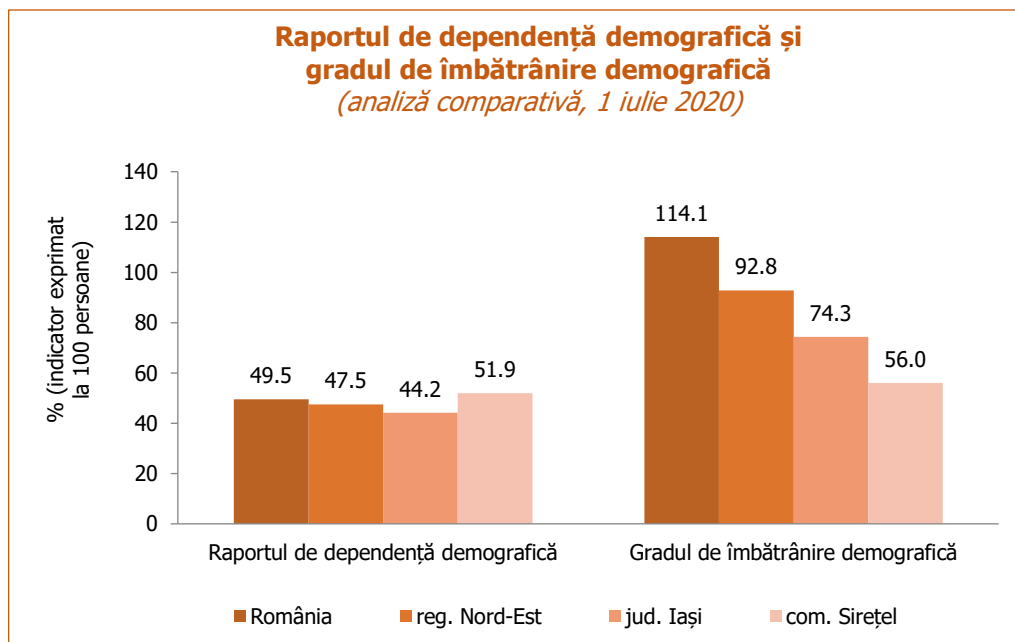
	<b>Com. Sireșel</b>	<b>Jud. Iași</b>	<b>Reg. Nord-Est</b>	<b>România</b>
<b>1 iulie 2019: persoane, mediul rural</b>				
0-14 ani	957	86.840	361.050	1.492.932
15-64 ani	2.875	342.844	1.466.162	6.453.938
65 ani și peste	536	64.561	335.125	1.702.868
Total	4.368	494.245	2.162.337	9.649.738
raportul de dependență demografică*	51,9	44,2	47,5	49,5
gradul de îmbătrânire demografică**	56,0	74,3	92,8	114,1

\* = raportul dintre numărul persoanelor de vârstă „dependentă” (persoane de sub 15 ani și de peste 65 ani) și populația în vârstă de muncă (15-64 ani) exprimat la 100 de persoane.

\*\* = raportul dintre populația cu vârstă de 65 ani + și populația cu vârsta cuprinsă între 0 și 14 ani exprimat la 100 persoane

*sursa datelor: INS, iulie 2021, calcule proprii*

Valoarea înregistrată în comuna Sireșel este mai ridicată atât comparativ cu cea înregistrată la nivelul județului Iași (44,2%), dar și la nivel regional (47,5%) și național (49,5%).

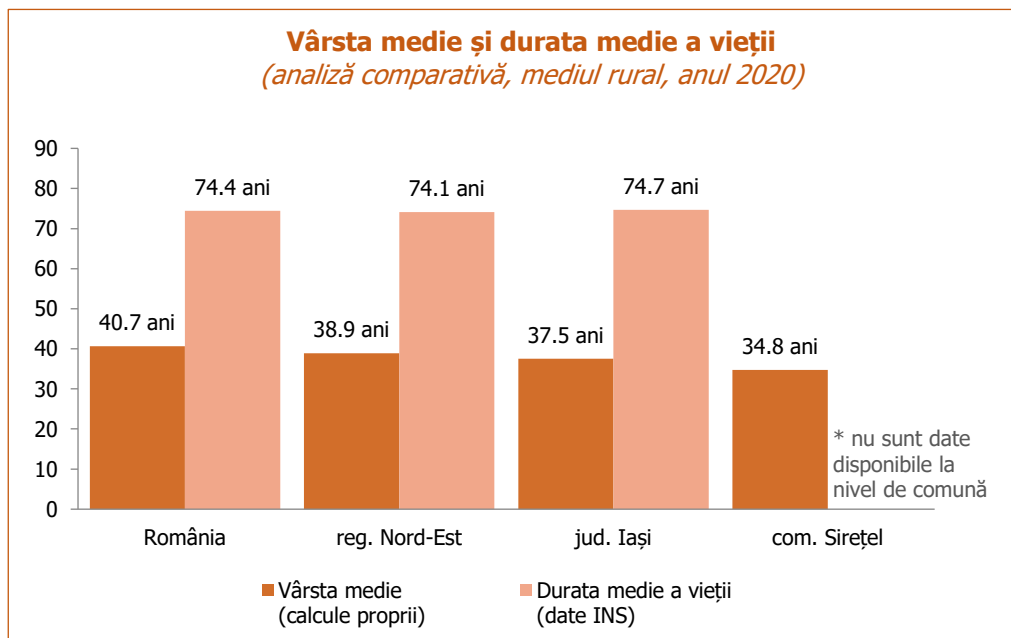


Din graficul indicatorilor demografici se observă că presiunea asupra persoanelor active din comuna Sireșel este mai mare comparativ cu valoarea înregistrată la nivel județean, regional sau național.

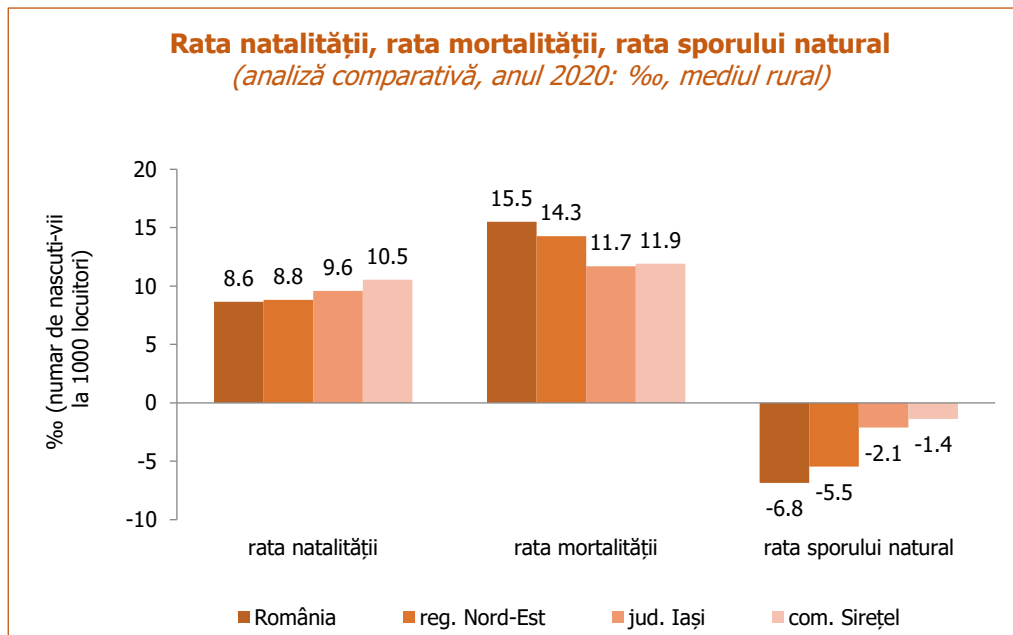
Gradul de îmbătrânire demografică este calculat prin raportarea populației tinere la populația vârstnică și este cunoscut și sub denumirea „indicele vitalității populației”.



Valoarea gradului de îmbătrânire demografică înregistrată la nivelul comunei Sirețel este de 56%, fiind net inferior valorilor înregistrate la nivel județean, regional și național (unde valorile acestui indicator iau valori cuprinse între 74,3% și 114,1%). Valorile înregistrate la nivel general pentru mediul rural din România sunt sub valoarea de 150%, asigurând înlocuirea generațiilor.



**Natalitate, mortalitate și spor natural.** În anul 2020, în comuna Sireșel, s-a înregistrat un spor natural de -1,4 persoane. Rata natalității, în comuna Sireșel a fost de 10,5‰ în anul 2020, fiind mai mare cu 0,9‰ comparativ cu rata natalității înregistrată la nivelul județului Iași (9,6‰) și cu 1,7‰ mai mare decât valoarea înregistrată la nivel regional.



Din reprezentarea grafică de mai sus se remarcă diferența valorilor înregistrate pentru indicatorul ratei mortalității în mediul rural românesc. Astfel, la nivelul comunei Sireșel, rata mortalității are o valoare de 11,9‰. Această valoare este ușor mai ridicată decât valoarea de la nivel județean (11,7‰), dar, semnificativ mai mică în comparație cu ratele mortalității înregistrate la nivel regional și național în mediul rural (cu valori de 14,3‰, respectiv 15,5‰).

*Mișcarea naturală la nivelul teritoriului comunei Sireșel și mediul rural românesc*

	<b>România</b>	<b>Reg. Nord-Est</b>	<b>Jud. Iași</b>	<b>com. Sireșel</b>
<i>Anul 2020: ‰, mediul rural</i>				
rata natalității	8.6	8.8	9.6	10.5
rata mortalității	15.5	14.3	11.7	11.9
rata sporului natural	-6.8	-5.5	-2.1	-1.4

*sursa datelor: INS, iulie 2021, calcule proprii*

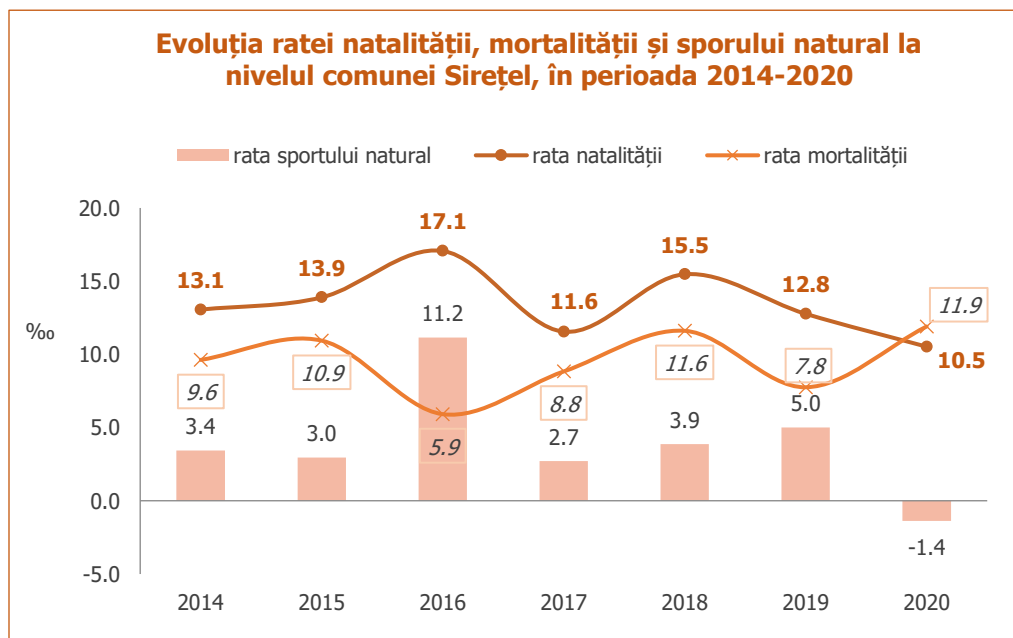
În mediul rural românesc, rata sporului natural înregistrează valoarea negativă de -6,8‰. În comuna Sireșel, în anul 2020, rata sporului natural a fost de -1,4‰, fiind mai mare decât valoarea înregistrată atât la nivel județean (-2,1‰), și

semnificativ mai ridicată decât rata sporului natural regional (-5,5‰) sau național (-6,8‰).

*Evoluția ratei natalității și mortalității la nivelul comunei Sireșel*

	2014	2015	2016	2017	2018	2019	2020
rata natalității	13.1	13.9	17.1	11.6	15.5	12.8	10.5
rata mortalității	9.6	10.9	5.9	8.8	11.6	7.8	11.9
rata sporului natural	3.4	3.0	11.2	2.7	3.9	5.0	-1.4

*sursa datelor: INS, iulie 2021, calcule proprii*



În perioada 2014-2020, rata sporului natural la nivelul comunei Sireșel a fost pozitivă, înregistrând valori variind între 2,7‰

(anul 2017) și 11,2‰ (anul 2016). În anul 2020, a înregistrat valoarea negativă de -1,4‰. Comparativ cu anul 2014, în anul 2020 rata natalității a scăzut cu 4,8‰.

Rata mortalității a cunoscut cea mai mică valoare în anul 2016 (5,9‰), iar cea mai ridicată valoare în anul 2020 (11,9‰).

În anul 2020, la nivel local, mișcarea naturală a populației poate fi sintetizată astfel:

- › Născuți vii: 46 persoane; rata natalității: 10,5‰;
- › Decedați: 52 persoane; rata mortalității: 11,9‰;
- › Spor natural: 6 persoane; rata sporului natural: -1,4‰.

***Nupțialitate și divorțialitate.*** În anul 2020, în mediul rural din județul Iași, s-au înregistrat 1.948 de căsătorii la oficiile de stare civilă, reprezentând 25,29% din numărul celor înregistrate în mediul rural regional (7.703 căsătorii).

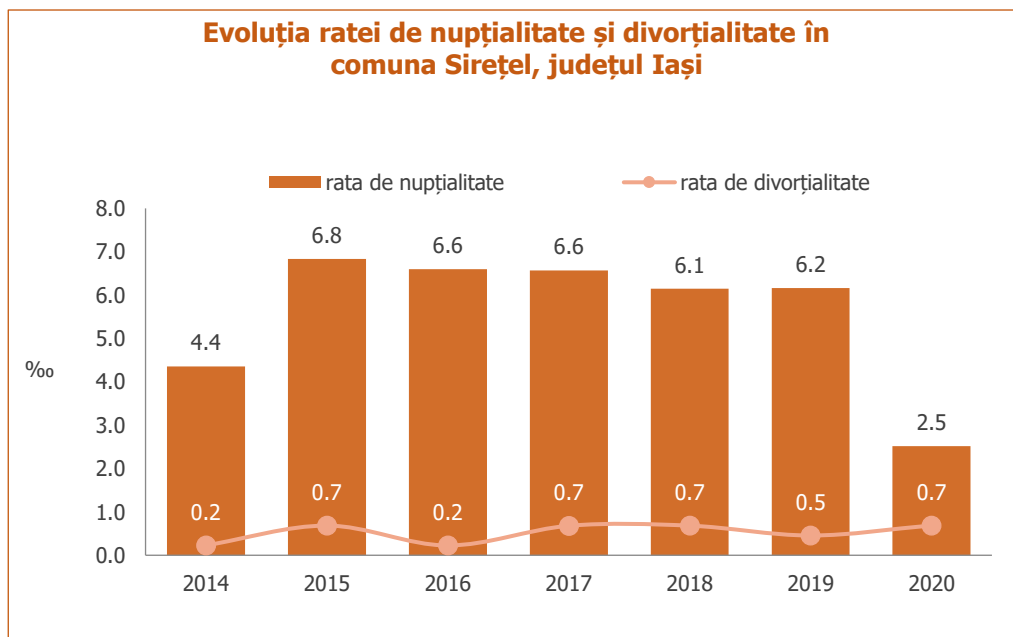
*Căsătorii și divorțuri la nivelul teritoriului comunei Sirețel și mediul rural românesc*

	um	Com. Sirețel	Jud. Iași	Reg. Nord-Est	România
<i>anul 2020, mediul rural</i>					
căsătorii	număr	11	1.948	7.703	34.425
divorțuri	număr	3	517	2.536	11.076
rata de nupțialitate	‰	2,5	3,9	3,6	3,6
rata de divorțialitate	‰	0,7	1,0	1,2	1,1

*sursa datelor: INS, iulie 2021, calcule proprii*

Numărul de divorțuri pronunțate prin hotărâri judecătorești definitive și conform Legii nr. 202/2010, în mediul rural al județului Iași este de 517 cazuri. Numărul divorțurilor înregistrate în anul 2020 reprezintă 20,39% din numărul divorțurilor pronunțate în mediul rural la nivelul Regiunii Nord-Est.

În anul 2020, în comuna Sirețel, s-au oficiat 11 căsătorii și s-au pronunțat 3 divorțuri.



Pe parcursul anilor 2014-2020, în comuna Sireșel, atât rata de nupțialitate, cât și rata de divorțialitate au înregistrat valori fluctuante. Rata de nupțialitate a înregistrat cea mai mică valoare în anul 2020 (2,5‰) și cea mai mare valoare în anul 2015 (6,8‰).

Rata de divorțialitate a înregistrat cea mai mică valoare în anii 2014 și 2016 (0,2‰) și cea mai mare în anii 2015, 2017, 2018 și 2020 (0,7‰).



## Salariați și câștig salarial

**Salariați.** Numărul mediu al salariaților existent în anul 2019 la nivel național însuma 5.164.471 persoane, conform datelor prelucrate de la Institutul Național de Statistică.

În Regiunea Nord-Est numărul mediu al salariaților era de 583.064 persoane, reprezentând 11,29% din numărul mediu al salariaților înregistrat la nivel național. În județul Iași, cei 169.360 salariați înregistrați în anul 2019, reprezentau 29,05% din numărul salariaților din Regiunea Nord-Est.

Numărul mediu al salariaților înregistrați în anul 2019 în comuna Sirețel era de 160 de persoane, fiind cu 64,9% mai mare decât numărul mediu de salariați înregistrați în anul 2014.

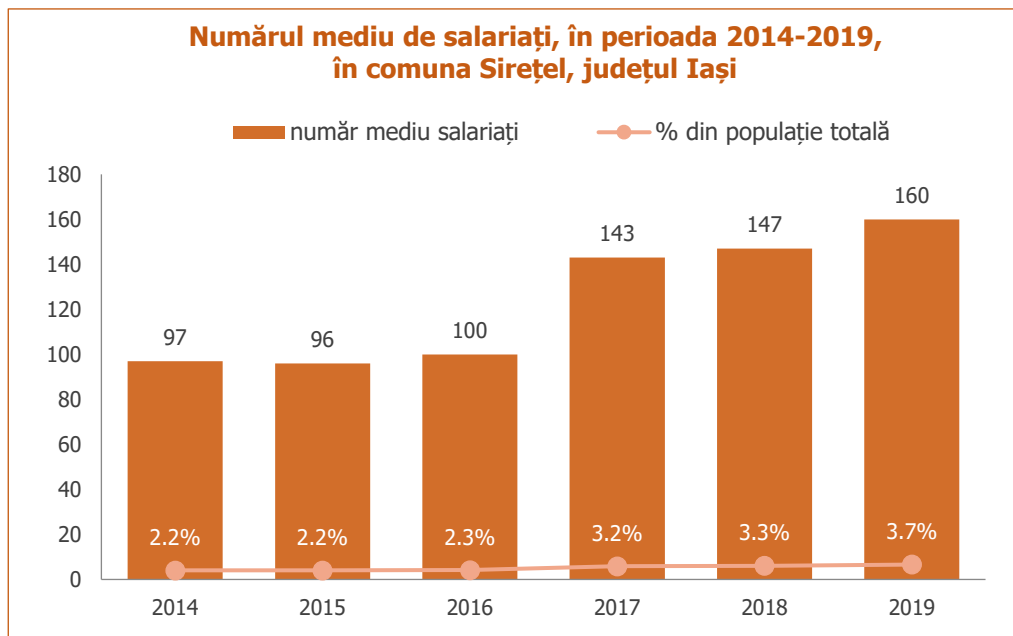
*Evoluția numărului mediu al salariaților din comuna Sirețel și la nivel național*

2014	2015	2016	2017	2018	2019	2019/2014
------	------	------	------	------	------	-----------

## Strategia de dezvoltare locală a comunei Sireșel pentru perioada 2021-2027

	persoane					persoane		%
România	4.507.729	4.611.395	4.759.419	4.945.868	5.068.063	5.164.471	656.742	14,6%
Reg. Nord-Est	499.798	513.631	532.486	554.237	569.739	583.064	83.266	16,7%
Jud. Iași	138.023	140.571	150.336	158.837	164.676	169.360	31.337	22,7%
Com. Sireșel	97	96	100	143	147	160	63	64,9%

sursa datelor: INS, iulie 2021, calcule proprii

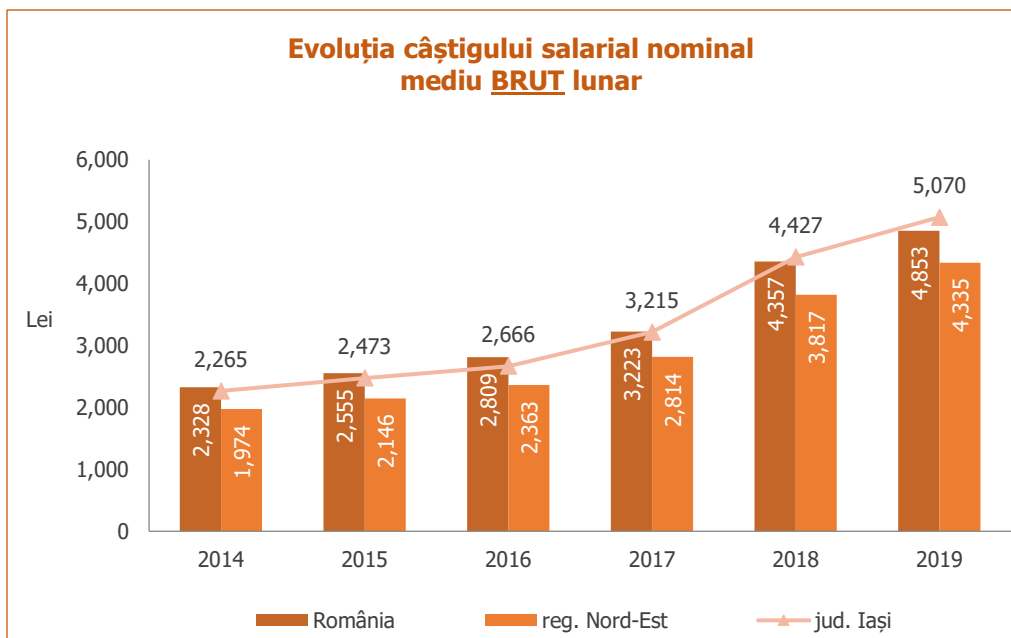


La 1 iulie 2019, populația comunei Sireșel cu vârsta cuprinsă între 15-64 ani (persoanele apte de muncă) însuma 2.860 persoane, astfel că în anul 2019 numărul mediu de salariați

reprezintă o pondere de numai 5,6% din populația aptă de muncă.

**Câștigul salarial.** În anul 2019, un salariat din județul Iași câștiga o sumă medie brută lunară de 5.070 lei. Această sumă este mai mare, atât comparativ cu suma câștigată la nivelul Regiunii Nord-Est (4.335 lei), dar și comparativ cu cea înregistrată la nivel național (4.853 lei).

În perioada 2014-2019, câștigul salarial nominal mediu brut lunar a cunoscut o creștere de 108,5% la nivel național (+2.525 lei), în timp ce la nivel regional a crescut cu 119,6% (+2.361 lei), iar la nivel județean cu 124% (+2.805 lei).



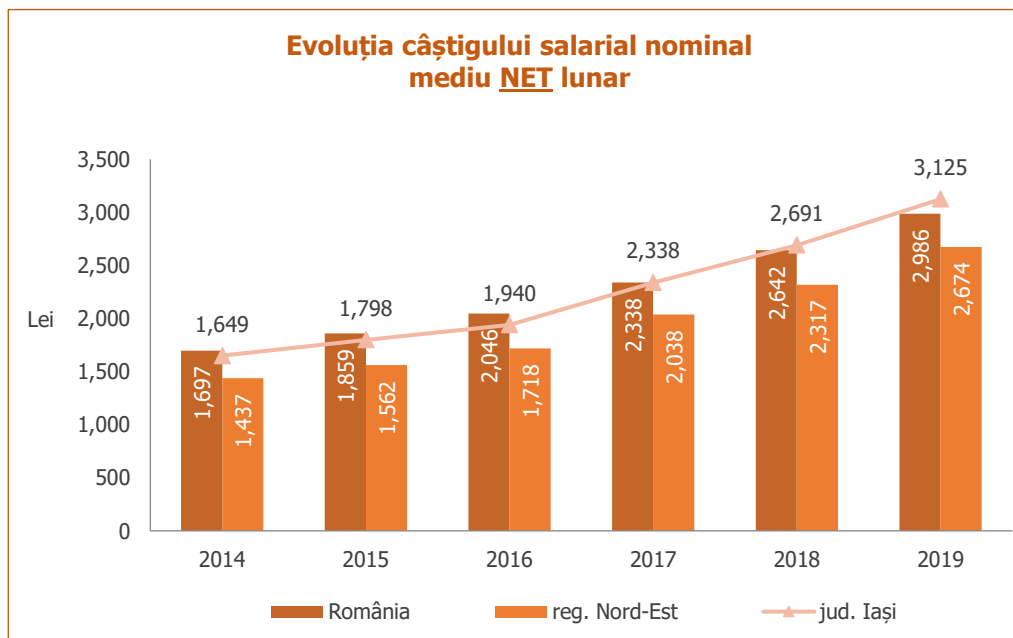
*Evoluția câștigului nominal mediu brut și net la nivel național, regional și județean*

	Câștig salarial nominal mediu <u>BRUT</u> lunar				Câștig salarial nominal mediu <u>NET</u> lunar			
	2014	2019	Evoluție 2019/2014		2014	2019	Evoluție 2019/2014	
	lei	lei	lei	%	lei	lei	lei	%
România	2.328	4.853	2.525	108%	1.697	2.986	1.289	76%
Reg. Nord-Est	1.974	4.335	2.361	120%	1.437	2.674	1.237	86%
Jud. Iași	2.265	5.070	2.805	124%	1.649	3.125	1.476	90%

*sursa datelor: INS, iulie 2021, calcule proprii*

În anul 2019, angajații din județul Iași au câștigat un salariu nominal mediu net lunar de 3.125 lei, fiind mai mare decât cel

înregistrat în anul 2014 cu 90% (înregistrând o creștere cu 1.476 lei). În perioada 2014-2019, la nivel național câștigul salarial nominal mediu net lunar a crescut cu 1.289 lei (76,0%), iar la nivel regional cu 1.237 lei (86,1%).



## Șomeri și rata șomajului

Institutul Național de Statistică raportează la nivel național, în decembrie 2020 o rată a șomajului de 2,9% pentru anul 2019, fiind în scădere față de anul 2014 (5,4%).

La nivelul județului Iași, în anul 2019 rata șomajului a fost de 2,7%. Nu există diferențe majore între rata șomajului în rândul persoanelor de sex feminin (2,6%) și persoanelor de sex masculin (2,8%).

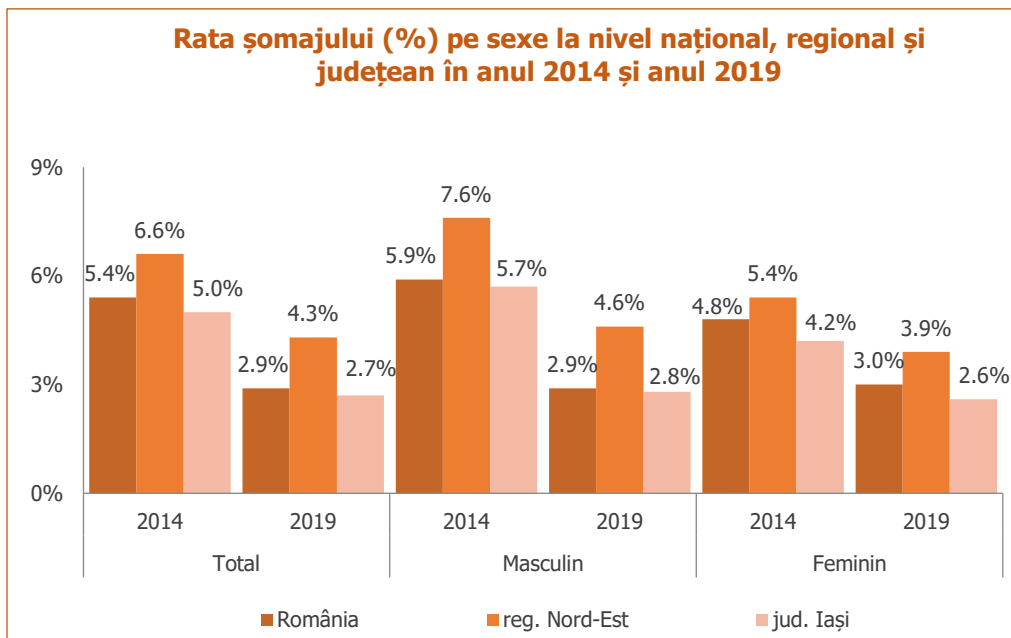
*Rata șomajului (%) pe sexe la nivel național, regional și județean în anul 2014 și anul 2019*

	Total		Masculin		Feminin	
	2014	2019	2014	2019	2014	2019
România	5.4%	2.9%	5.9%	2.9%	4.8%	3.0%
Reg. Nord-Est	6.6%	4.3%	7.6%	4.6%	5.4%	3.9%
Jud. Iași	5.0%	2.7%	5.7%	2.8%	4.2%	2.6%

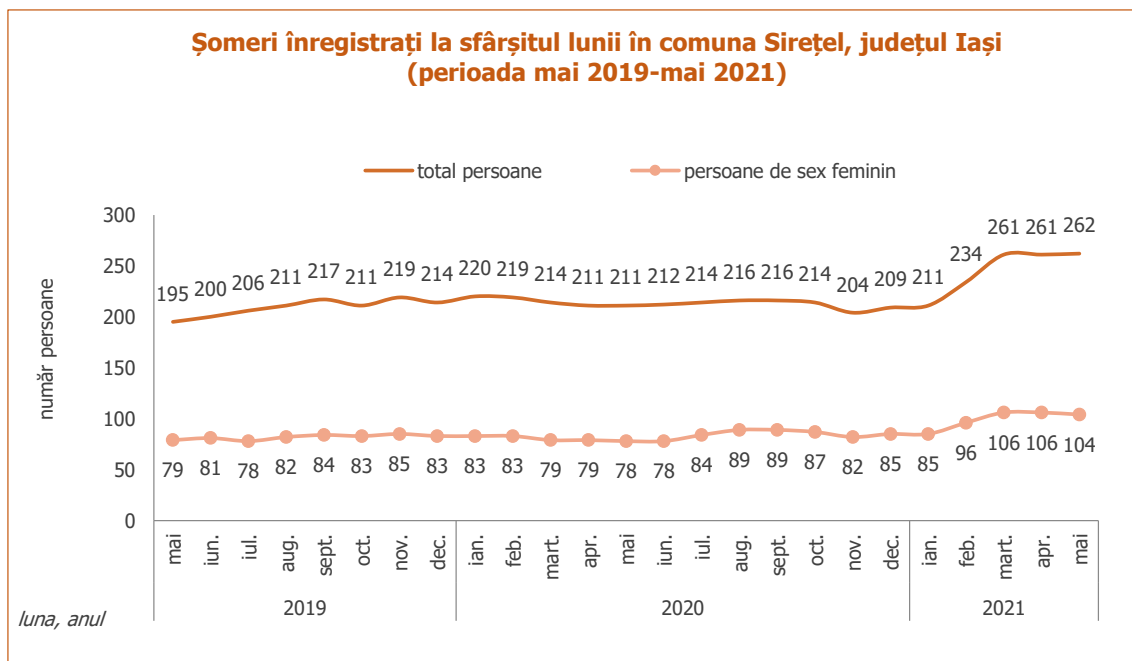
*sursa datelor: INS, iulie 2021*

La nivel regional, se remarcă faptul că în anul 2014 rata șomajului în rândul persoanelor de sex masculin a atins un prag maxim pentru perioada de raportare și comparativ cu datele înregistrate la nivel național sau regional. Astfel, în anul

2014 rata șomajului masculin a fost de 7,6%. În anul 2019, la nivelul Regiunii Nord-Est rata șomajului a înregistrat o valoare de 4,3% (masculin: 4,6% și feminin: 3,9%).



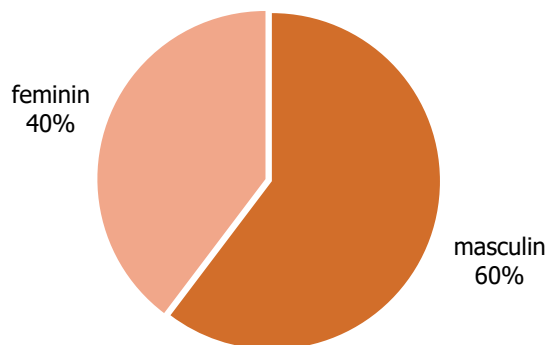
În perioada mai 2019-mai 2021, numărul total al șomerilor înregistrați în comuna Sireșel a oscilat între valoarea minimă înregistrată de 195 de șomeri (în luna mai 2019) și valoarea maximă înregistrată de 262 de șomeri (în luna mai 2021).



În luna mai 2021, 60% dintre șomerii înregistrați sunt de sex masculin (158 persoane), iar 40% sunt de sex feminin (104 persoane).



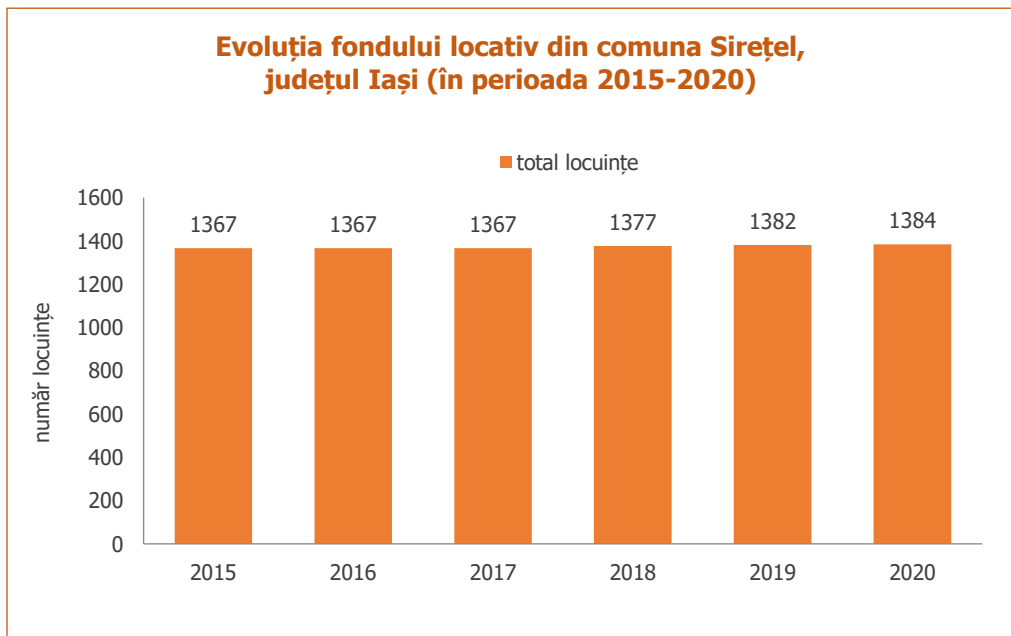
**Structura șomerilor din comuna Sireșel, județul Iași  
pe sexe în luna mai 2021**



Total șomeri: 262 persoane  
» Masculin: 158 persoane  
» Feminin: 104 persoane

## Fondul locativ

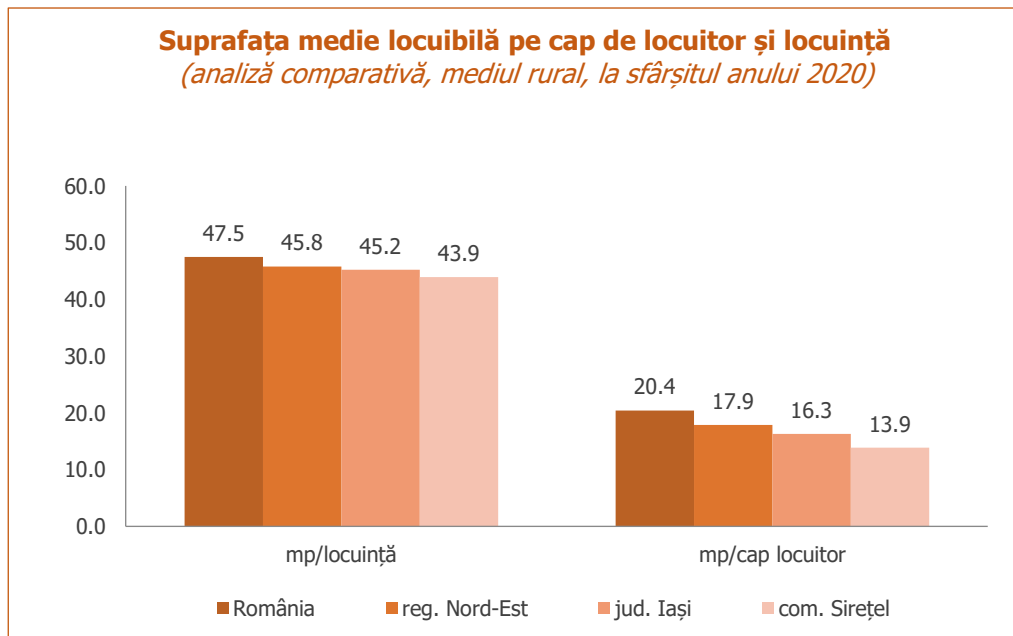
În anul 2020, la nivelul comunei Sireșel, fondul locativ era format din 1.384 de locuințe, toate aflate în proprietate privată.



În perioada 2015-2020, fondul locativ din comuna Sireșel a crescut cu 1,24% (respectiv 17 locuințe).

La sfârșitul anului 2020, fiecărui locuitor stabilit în comuna Sirețel îi revenea o suprafață medie locuibilă de 13,9 mp, fiind mai mică decât media înregistrată atât la nivelul mediului rural județean Iași (16,3 mp/cap de locuitor), regional (17,9 mp/cap de locuitor), cât și decât media înregistrată la nivel național (20,4 mp/cap locuitor).

O locuință din comuna Sirețel are o suprafață medie locuibilă de 43,9 mp, fiind inferioară suprafeței medii locuibile înregistrate la nivel național (47,5 mp/locuință) sau regional (45,8 mp/locuință), dar și inferioară valorii înregistrate în județul Iași (45,2 mp/locuință).



## CAPITOLUL 3. INFRASTRUCTURĂ DE ACCES. UTILITĂȚI PUBLICE. FACTORI DE MEDIU

### Rețea de drumuri

Rețeaua de drumuri locale cuprinde 78 km din care 12 km sunt asfaltați, aflați într-o stare relativ nesatisfăcătoare, 57,168 km sunt pietruși și 8,83 km drumuri de pământ, străzi interioare, drumuri agricole și forestiere.

*Distanța dintre comuna Sirețel și municipiile și orașele din județul Iași*

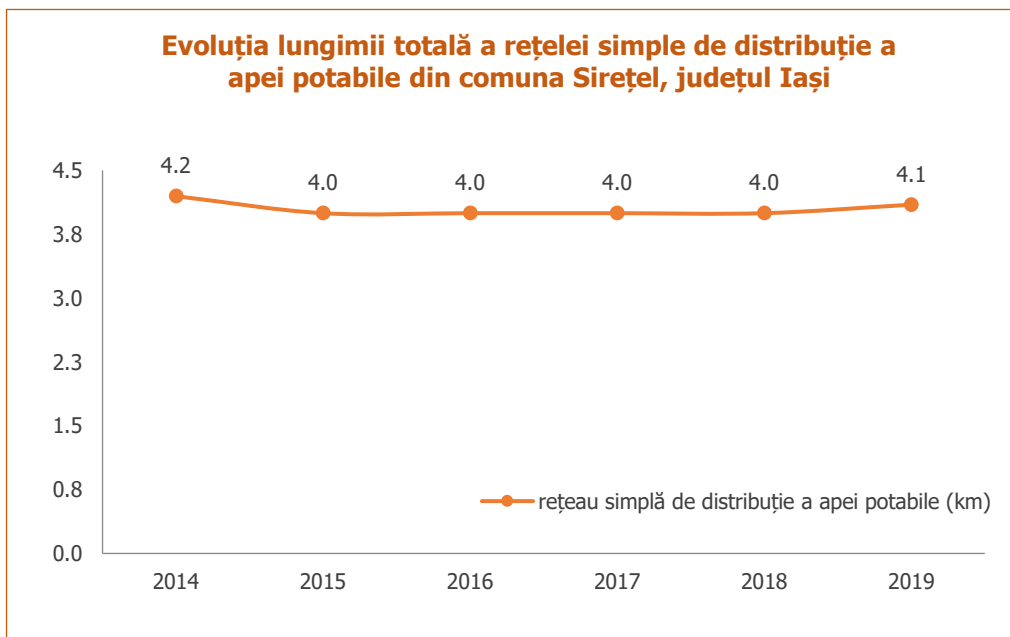
Localitate	Distanța	Durată
Iași	92 km	1 h 30 min
Pașcani	20 km	23 min
Hârlău	20 km	32 min
Podu Iloaiei	66 km	1 h 4 min
Târgu Frumos	46 km	47 min

*sursa datelor: distanta.ro, iulie 2021*

### Rețea de alimentare cu apă și canalizare

**Alimentarea cu apă.** Lungimea totală a rețelei de apă potabilă din Comuna Sirețel în anul 2019 era de 4,1 km. Rețeaua

simplă de distribuție a apei potabile existentă în prezent la nivelul local acoperă necesarul comunei în proporție de 10%.



Lungimea totală a rețelei simple de distribuție a apei potabile din județul Iași însumează 2.766,1 km (anul 2019) din care 2.100,2 km rețea sunt în mediul rural (76%) și 665,9 km rețea sunt în mediul urban (24%). Lungimea rețelei de distribuție a

apei potabile din comuna Sirețel reprezenta în anul 2019 doar 0,2% din lungimea totală a rețelei simple de distribuție a apei potabile din mediul rural al județului Iași.

În anul 2019, în mediul rural din județul Iași, 68 de comune dețineau rețea de distribuție a apei, ceea ce reprezintă 73,12% din numărul total de comune. Comparativ cu situația din mediul rural regional sau național, se remarcă faptul că la nivel județean ponderea comunelor în care există rețea de alimentare cu apă potabilă este mai ridicată comparativ cu nivelul regional, dar inferioară valorii de la nivel național.

*Centralizator cu privire la rețeaua de distribuție a apei în mediul rural românesc*

	Numărul localităților cu rețea de distribuție a apei (mediul rural)		Număr localități în total (mediul rural)		% localități cu rețea apă	
	Anul 2014	Anul 2019	Anul 2014	Anul 2019	Anul 2014	Anul 2019
România	2.130	2.270	2.861	2.862	74,4%	79,3%
Reg. Nord-Est	320	338	506	506	63,2%	66,8%

	Numărul localităților cu rețea de distribuție a apei (mediul rural)		Număr localități în total (mediul rural)		% localități cu rețea apă	
	Anul 2014	Anul 2019	Anul 2014	Anul 2019	Anul 2014	Anul 2019
Jud. Iași	61	68	93	93	65,6%	73,1%

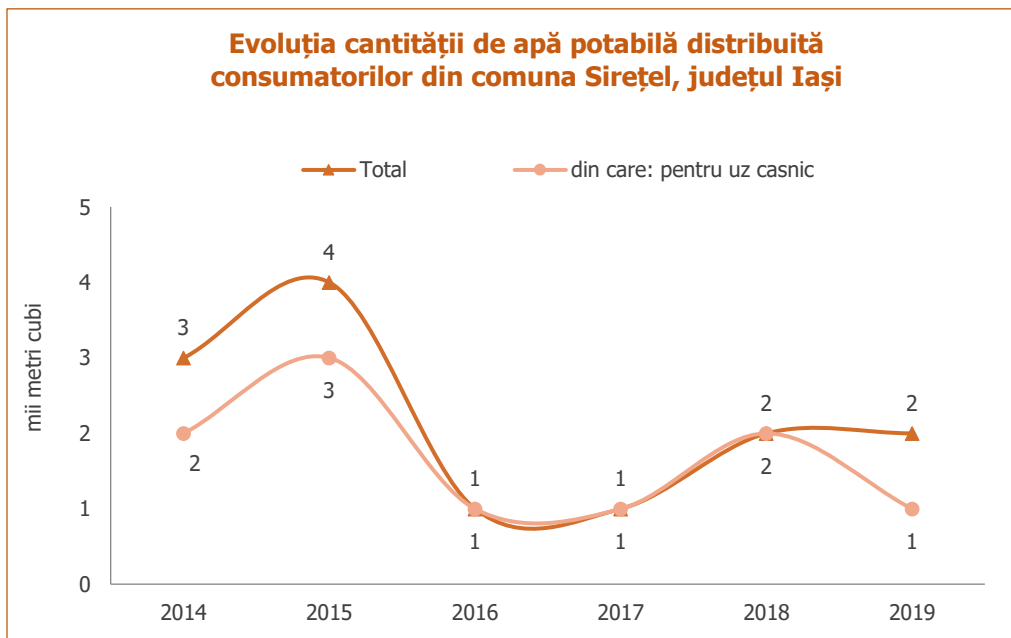
*sursa datelor: INS, iulie 2021, calcule proprii*

Alimentarea cu apă a populației care nu beneficiază de alimentare cu apă în sistem centralizat este asigurată din surse proprii, puțuri săpate de tip fântâni, alimentate din pânzele freatică și construite de localnici din piatră sau beton. Nu există un control al gradului de potabilitate bacteriologică și chimică al apei acestor fântâni.

Capacitatea instalațiilor de producere a apei potabile în comuna Sireșel, în anul 2014 era de 389 mc pe zi și a rămas constantă până în anul 2016. Anul 2016 este ultimul an pentru care Institutul Național de Statistică oferă informații despre capacitatea instalațiilor de producere a apei potabile în comună.

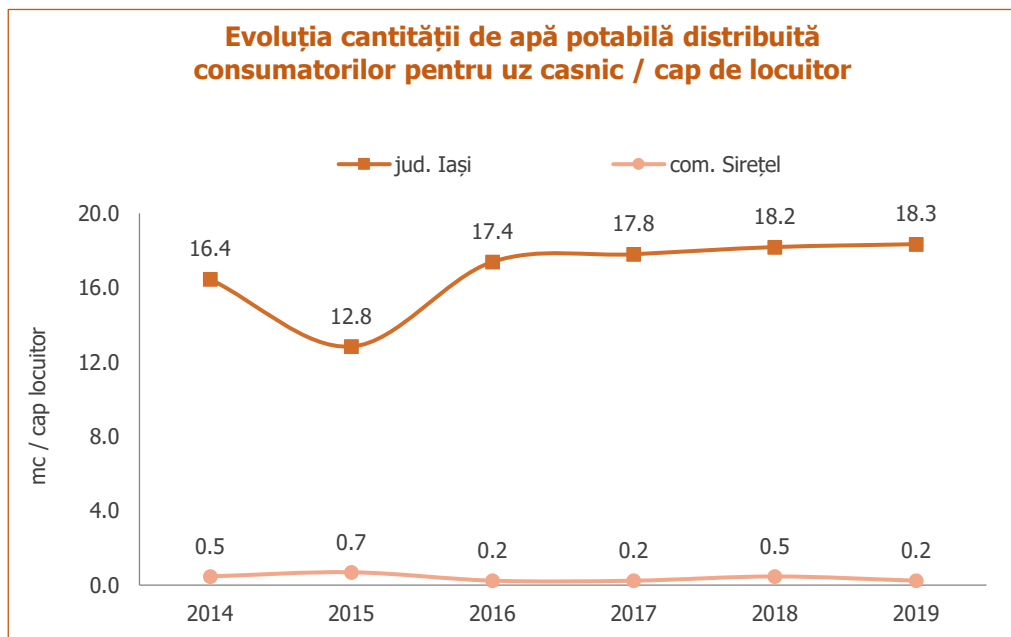


Cantitatea de apă potabilă distribuită consumatorilor în anul 2019 este de 23 mii mc, dintre care 20 mii mc sunt pentru uz casnic (87%).



Cantitatea de apă potabilă pentru uz casnic, distribuită locuitorilor din comuna Sireșel în anul 2019, reprezintă 0,01% din cantitatea totală distribuită în județul Iași (17.531 mii mc apă distribuiți la nivel județean pentru uz casnic și doar un

metru cub de apă potabilă pentru uz casnic distribuită la nivel local).



În anul 2019, în comuna Sireșel au fost distribuiți doar 0,2 mc de apă pentru uz casnic/cap de locuitor, în timp ce la nivelul județului Iași, pentru fiecare locuitor au fost distribuiți 18,3 mc de apă pentru uz casnic.

La nivelul comunei Sireșel se are în vedere realizarea de investiții în scopul modernizării și extinderii rețelei de alimentare cu apă.

**Canalizare.** La nivelul comunei Sireșel, nu există în prezent, rețea de canalizare.

Obiectivul administrației publice de la nivelul comunei Sireșel este de înființa rețeaua de canalizare și stație de epurare, dar și extinderea rețelei de alimentare cu apă potabilă, fiind luate în calcul oportunitățile de depunerea a unor proiecte investiționale.

Lungimea totală a rețelei simple a conductelor de canalizare din județul Iași însumează 1.328,6 km (anul 2019) din care 607,7 km rețea sunt în mediul urban (45,74%) și 720,9 km rețea sunt în mediul rural (54,26%).

În anul 2019, în mediul rural din județul Iași, 45 din 93 de comune dețineau rețea de canalizare (adică 48,4% dintre comune), ponderea acestora fiind mai ridicată decât cea din mediul rural românesc (36,3% din comune), dar și față de ponderea localităților din regiunea din Regiunea Nord-Est care era de 36,6%.

*Centralizator cu privire la rețeaua de canalizare în mediul rural românesc*

	Numărul localităților cu rețea de canalizare (mediul rural)		Număr localități în total (mediul rural)		% localități cu rețea apă din total localități	
	Anul 2014	Anul 2019	Anul 2014	Anul 2019	Anul 2014	Anul 2019
România	760	1.040	2.861	2.862	26,6%	36,3%
Reg. Nord-Est	138	185	506	506	27,3%	36,6%
Jud. Iași	28	45	93	93	30,1%	48,4%

*sursa datelor: INS, iulie 2021, calcule proprii*

## **Alimentarea cu gaze naturale**

În prezent, comuna Sireșel nu beneficiază de rețea de distribuție de gaze naturale. Aducțiunea rețelei de distribuție gaze naturale este unul din proiectele prioritare pentru administrația publică locală.

## **Alimentarea cu energie electrică și iluminat public**

Rețeaua de electricitate de la nivel local măsoară 31,2 km.

În prezent, comuna Sirețel beneficiază de rețea de iluminat public realizată în proporție de 90%.

## **Transport public**

Transportul în comun este asigurat de către agenții economici pe ruta Sirețel-Pășcani, cu microbuze.

În prezent, stațiile de călători de pe raza comunei Sirețel nu sunt amenajate corespunzător, necesitând lucrări de reabilitare/modernizare.

## **Serviciul de salubritate**

Pe teritoriul comunei Sirețel, gestionarea deșeurilor se face A.D.I.S.

Containere pentru colectare selectivă sunt amplasate în toate satele comunei, însă nu există platforme betonate în locurile în care sunt amplasate containerele.

## **Factori de mediu**

În comuna Sirețel nu există factori industriali care să contribuie la poluarea mediului înconjurător. Poluarea se realizează din depozitarea deșeurilor în locuri nepermise, fapt care duce la deteriorarea terenului în zonele unde este depozitat sau a utilizării excesive și necontrolate a chimicalelor în agricultură. De asemenea, poluarea poate surveni în timpul campaniilor agricole când din cauza vântului, ajung cantități mari de praf și pulberi în zonele locuibile.

Calitatea apelor poate fi deteriorată prin deversări de reziduuri necontrolate direct în apele curgătoare de la unități de producție și gospodării individuale. Calitatea apelor subterane poate fi alterată din pricina lipsei rețelei de canalizare sau neracordării gospodăriilor la rețeaua de canalizare și folosirii în gospodării a foselor impropriu realizate.

Calitatea aerului poate fi alterată din cauza traficului rutier prin emisia de noxe, praful datorat străzilor parțial asfaltate sau neasfaltate.

În obiectivul de protejare a mediului înconjurător, un rol important are Serviciul Situații de Urgență din comună, ce are următoarele atribuții de bază:

Departamentul "Serviciul Situații de Urgență " își desfășoară activitatea în sediul Primăriei Comunei Sireșel. Acesta este subordonat directorului Direcției de Administrare și Primarului Comunei Sireșel.

Misiunea și scopul acestui serviciu sunt:

- › Preîntâmpinarea, reducerea și eliminarea riscurilor de producere a situațiilor de urgență și a consecințelor acestora;
- › Scopul activității îl reprezintă protejarea populației, mediului și a bunurilor și valorilor;
- › Misiunea și scopul se îndeplinesc prin activitatea de prevenire.

Formele activității de prevenire sunt: controlul, verificarea și informarea preventivă a populației.

Atribuțiile acestui compartiment:

- › Asigurarea respectării prevederilor actelor normative și a celorlalte reglementări privind apărarea împotriva incendiilor și prevenirea situațiilor de urgență;



- › Identificarea, evaluarea și analizarea pericolelor potențiale, prin aprecierea posibilităților de apariție a lor și a consecințelor acestora asupra vieții oamenilor, mediului și bunurilor materiale;
- › Informarea oportună a factorilor de decizie privind identificarea potențialilor factori de risc ce pot genera situații de urgență;
- › Conștientizarea riscurilor prin schimbul reciproc de informații dintre personalul care execută controlul de prevenire, factorii de decizie, personalul angajat și alte persoane interesate sau implicate;
- › Informarea populației și a salariaților privind pericolele potențiale, precum și modul de comportare în situații de urgență;

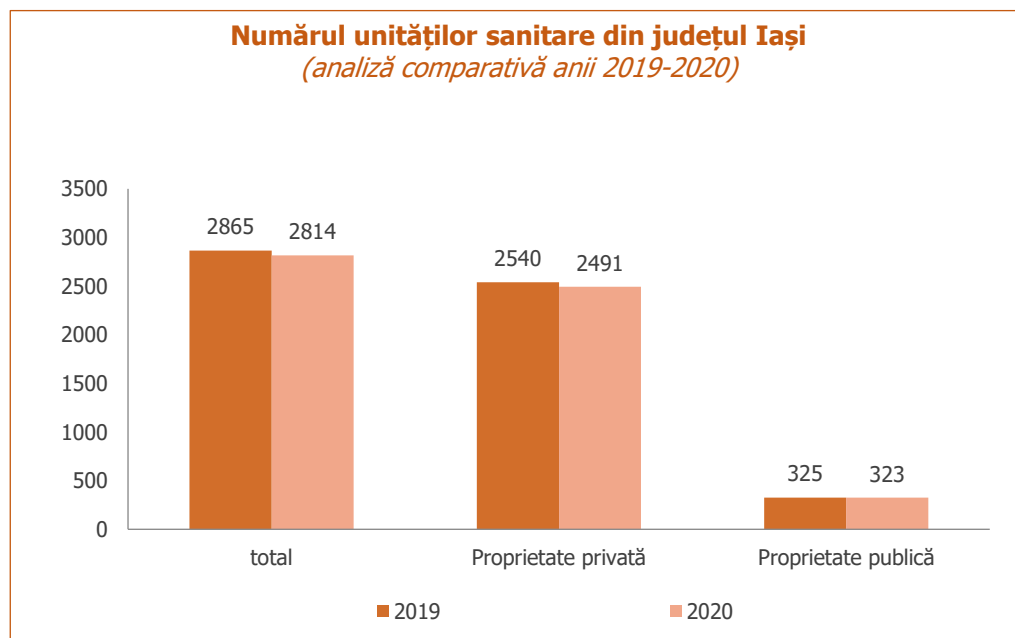
- › Identificarea și gestionarea tipurilor de riscuri generatoare de situații de urgență pe teritoriul administrativ al Comunei Sirețel;
- › Culegerea, prelucrarea, stocarea, studierea și analizarea datelor și informațiilor referitoare la situațiile de urgență;
- › Informarea și pregătirea preventivă a populației cu privire la pericolele la care este expusă, măsurile de autoprotecție ce trebuie îndeplinite, mijloacele (resursele) de protecție puse la dispoziție, obligațiile ce îi revin și modul de acțiune pe timpul situației de urgență;
- › Înștiințarea autorităților publice și locale privind potențiala apariție a unor situații de urgență, precum și monitorizarea și participarea la gestionarea acestora;

- › Identificarea măsurilor pentru protecția populației, a bunurilor materiale, a valorilor culturale și artistice, precum și a mediului împotriva efectelor situațiilor de urgență;
- › Participarea la limitarea și înlăturarea efectelor situațiilor de urgență.

## CAPITOLUL 4. SERVICII PUBLICE

### Sănătate

În anul 2019, în județul Iași funcționau 2.865 de unități sanitare.



*Unități sanitare pe categorii de unități și forme de proprietate în județul Iași, în anul 2019 și anul 2020. Evoluție și structură procentuală pe catehorii de unități sanitare*

## Strategia de dezvoltare locală a comunei Sireșel pentru perioada 2021-2027

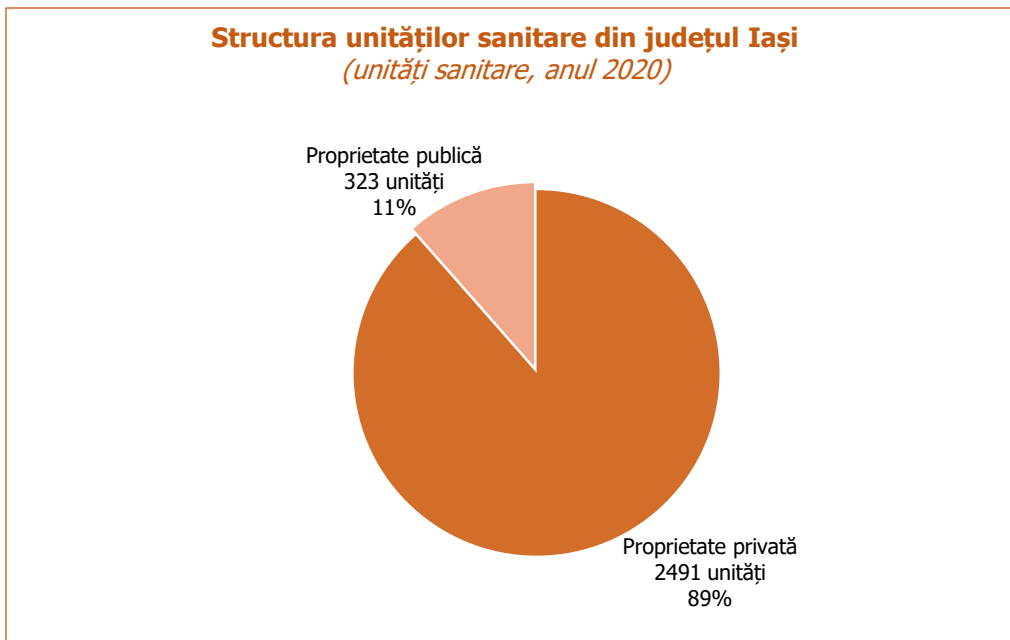
Nr. crt.	Categoriile de unități sanitare	Total			Proprietate publică			Pondere din numărul total de unități (anul 2020)	
		2019	2020	Evoluție 2020/2019	2019	2020	Evoluție 2020/2019	Total*	Proprietate publică*
<b>0</b>	<b>Total</b>	<b>2.865</b>	<b>2.814</b>	<b>-2%</b>	<b>325</b>	<b>323</b>	<b>-1%</b>	<b>100%</b>	<b>100%</b>
1	Spitale	27	27	0%	19	19	0%	1.0%	5.9%
2	Ambulatorii de specialitate	5	5	0%	2	2	0%	0.2%	0.6%
3	Ambulatorii integrate spitalului	20	20	0%	17	17	0%	0.7%	5.3%
4	Dispensare medicale	3	3	0%	3	3	0%	0.1%	0.9%
5	Centre de sănătate mintală	3	3	0%	3	3	0%	0.1%	0.9%
6	Preventorii	1	1	0%	1	1	0%	0.0%	0.3%
7	Unități medico-sociale	3	3	0%	3	3	0%	0.1%	0.9%
8	Centre medicale de specialitate	1	1	0%	1	1	0%	0.0%	0.3%
9	Centre medicale de specialitate cu paturi de spital	8	8	0%	-	-	-	0.3%	-
10	Centre de dializă	-	1	-	-	-	-	0.0%	-
11	Puncte de lucru ale centrelor de dializă	1	1	0%	-	-	-	0.0%	-
12	Cabinete medicale școlare	93	93	0%	93	93	0%	3.3%	28.8%
13	Cabinete medicale studentești	8	8	0%	8	8	0%	0.3%	2.5%
14	Cabinete medicale de familie	467	445	-5%	1	1	0%	15.8%	0.3%
15	Societate medicală civilă	113	85	-25%	-	-	-	3.0%	-
16	Cabinete stomatologice	565	572	1%	2	2	0%	20.3%	0.6%
17	Cabinete stomatologice școlare	23	23	0%	23	23	0%	0.8%	7.1%
18	Cabinete stomatologice studentești	6	6	0%	6	6	0%	0.2%	1.9%
19	Societate stomatologică civilă medicală	184	213	16%	-	-	-	7.6%	-
20	Cabinete medicale de specialitate	249	267	7%	-	-	-	9.5%	-

## Strategia de dezvoltare locală a comunei Sireșel pentru perioada 2021-2027

Nr. crt.	Categoriile de unități sanitare	Total			Proprietate publică			Pondere din numărul total de unități (anul 2020)	
		2019	2020	Evoluție 2020/2019	2019	2020	Evoluție 2020/2019	Total*	Proprietate publică*
21	Societate civilă medicală de specialitate	199	203	2%	-	-	-	7.2%	-
22	Farmacii	396	383	-3%	18	19	6%	13.6%	5.9%
23	Puncte farmaceutice	90	46	-49%	2	2	0%	1.6%	0.6%
24	Depozite farmaceutice	18	18	0%	-	-	-	0.6%	-
25	Laboratoare medicale	234	232	-1%	112	109	-3%	8.2%	33.7%
26	Laboratoare de tehnică dentară	91	89	-2%	-	-	-	3.2%	-
27	Centre de transfuzie	1	1	0%	1	1	0%	0.0%	0.3%
28	Alte tipuri de cabinete medicale	56	57	2%	10	10	0%	2.0%	3.1%

*sursa datelor: INS, iulie 2021; \*din total unități de aceeași categorie de unități sanitare*

Din cele 2.814 unități sanitare existente la nivelul județului Iași în anul 2020, 323 de structuri sunt publice (11% din total), iar 2.491 aparțin mediului privat (89% din total).



În ceea ce privește situația paturilor în unitățile sanitare din județul Iași, numărul total al acestora a înregistrat o evoluție ușor pozitivă în perioada 2014-2020, din punct de vedere al extinderii unităților sanitare de specialitate în care sunt amplasate, evoluție pozitivă înregistrată îndeosebi în sistemul privat de sănătate. Astfel, atât în spitalele din sistemul public,

cât și în cele din mediul privat, atât în 2019, cât și în anul 2020, numărul paturilor de spital a crescut, ajungând în sistemul public, de la 6.715 în 2014, la 6.880 în 2020 (creștere cu 165 a numărului de paturi), iar în sistemul privat, de la 709 paturi în anul 2014, la 746 în anul 2020 (creștere cu 37 paturi).

*Paturi în unitățile sanitare pe categorii de unități sanitare și forme de proprietate în județul Iași, în anii 2014, 2019 și 2020*

Categorii de unități sanitare	Forme de proprietate	Anul 2014	Anul 2019	Anul 2020	Evoluție	
					2020/ 2014	2020/ 2019
În spitale, inclusiv în centre de sănătate cu paturi de spital - paturi pentru internare continuă	Prop. publică	6.715	6.762	6.880		
	Prop. privată	709	767	746		
În spitale, inclusiv în centre de sănătate cu paturi de spital - paturi pentru cazuri de zi	Prop. publică	:	:	263		
	Prop. privată	:	:	61		
În unități medico-sociale - paturi pentru internare continuă	Prop. publică	160	160	160		
În centre medicale de specialitate cu paturi de spital - paturi pentru cazuri de zi	Prop. privată	:	143	154		
În preventorii - paturi pentru internare continuă	Prop. publică	150	150	150		
În centre de dializă	Prop. privată	:	:	14		
În puncte de lucru ale centrelor de dializă	Prop. privată	:	44	44		

*sursa datelor: INS, iulie 2021; „:” - date lipsa; Prop.=proprietate*



Important de menționat este și faptul că au fost create locuri de spitalizare prin paturi amplasate în centre medicale de specialitate și centre de dializă, acestea neexistând la nivel județean în anul 2014.

La nivelul comunei Sirețel, infrastructura sanitară cuprinde:

- › 1 Cabinet individual medicină de familie
- › 1 Dispensar uman în sat Sirețel
- › 1 Farmacie umană

Din punct de vedere al personalului medico-sanitar, actul medical este asigurat de către:

- › 1 medic
- › 1 asistent medical
- › 2 farmaciști

La nivel local, comuna beneficiază de existența unui cabinet stomatologic și a unui medic stomatolog, care deservește nevoile populației în acest sens. Cabinetul funcționează într-un spațiu concesionat, din vechiul dispensar comunal, dar nu este amenajat conform standardelor și nu este întru totul propice desfășurării activității.

Întrucât comuna Sirețel se află la o distanță de 20 de km de orașul Pașcani și 46 de km de orașul Târgu Frumos, populația poate apela cu ușurință la infrastructura medico-sanitară din mediul urban pentru cazuri mai complicate sau care necesită spitalizare/investigații de lungă durată.

## **Asistență socială**

Compartimentul de asistență socială a fost înființat în scopul prevenirii sau limitării unor situații de dificultate sau vulnerabilitate care pot duce la marginalizare sau excluziune socială.

Autoritatea locală își propune pentru perioada 2021-2027 să răspundă nevoilor sociale ale persoanelor, familiilor, grupurilor din comunitate, să prevină și să depășească situațiile de dificultate, privind creșterea calității vieții, promovând coeziunile sociale, să valorizeze și să asigure o viață decentă tuturor persoanelor care vor beneficia de drepturi și oportunități reale în vederea îmbunătățirii calității vieții personale.

Serviciile sociale primare acordate sunt: servicii de informare/îndrumare/sprijin/acompaniere și consiliere.

Prestațiile și serviciile sociale, oferite de către Serviciul Public de Asistență Socială, se adresează locuitorilor comunei Sirețel, care se află în situație de nevoie socială și care îndeplinesc condițiile legale de acordare a acestora.

Din punct de vedere al serviciilor de asistență socială, administrația locală se confruntă cu numeroase solicitări pentru ajutor social. În cadrul departamentului de asistență socială, serviciile sociale primare și prestațiile sociale sunt asigurate de 2 persoane: 1 asistent social și 1 funcționar public.

În luna iunie 2021, beneficiarii serviciilor de asistență socială la nivel local sunt:

- › 526 persoane beneficiare de ajutor social
- › 162 dosare de ajutor social
- › 45 persoane cu handicap

- > 36 însoțitori
- > 4 copii în plasament familial

## Educație

În anul școlar 2019, în mediul rural din România existau un număr de 3.117 de unități școlare, fiind mai puține cu 83 unități comparativ cu anul 2014.

În același an școlar (2018/2019), în mediul rural din Regiunea Nord-Est funcționau 570 de unități școlare. Din cele 570 de unități școlare, 126 unități școlare aparțin mediului rural ieșean (22,11%). În comparație cu anul școlar 2013/2014, în Regiunea Nord-Est numărul unităților de învățământ a înregistrat o scădere cu 27 unități în anul 2019.

În județul Iași, în anul școlar 2018/2019 numărul unităților școlare s-a redus comparativ cu anul școlar 2013/2014 (fiind mai puține cu 6 unități de învățământ).

În perioada 2014-2019, numărul unităților școlare care funcționau în mediul rural a scăzut atât la nivel național, cât și la nivel regional și județean.

*Unități școlare pe niveluri de educație în mediul rural românesc și în comuna Sireșel*

	România		Reg. Nord-Est		Iași		Com. Sireșel	
	2014	2019	2014	2019	2014	2019	2014	2019
<b>Total</b>	3.210	3117	597	570	132	126	1	1
<b>Învățământ antepreșcolar</b>	-	1	-	-	-	-	-	-
<b>Învățământ prescolar</b>	94	77	15	10	3	5	-	-
<b>Învățământ preuniversitar</b>	3.115	3.038	582	560	129	121	1	1
<b>Învățământ primar și gimnazial (inclusiv învățământul special)</b>	2.835	2.776	517	500	102	95	1	1
<i>Învățământ primar și gimnazial</i>	2.826	2.770	517	500	102	95	1	1
<i>Învățământ primar și gimnazial special</i>	9	6	-	-	-	-	-	-
<b>Învățământul secundar ciclul 2 (liceal și profesional)</b>	277	259	65	60	27	26	-	-
<i>Învățământ liceal</i>	263	21	57	37	20	6	-	-
<i>Învățământ profesional</i>	14	49	8	23	7	20	-	-
<b>Învățământ postliceal și de maiștri</b>	3	3	-	-	-	-	-	-
<b>Învățământ superior - licență</b>	1	1	-	-	-	-	-	-

*sursa datelor: INS, Direcția Județeană de Statistică Iași, iulie 2021*

**Situația sistemului educațional în comuna Sireșel în anul 2020**

Denumirea instituției				Nr. copii / grupe / clase	Cadre didactice	Cadre nedidactice și personal auxiliar	Necesități
Grădinița Sireșel	cu	Program	Normal	80 copii/3 grupe	3	1 îngrijitor	Bază materiale didactice
Grădinița Slobozia	cu	Program	Normal	22 copii/1 grupă	1	0	0,25 normă îngrijitor, bază materiale didactice, Reabilitare și modernizare Școală Slobozia
Grădinița Humosu	cu	Program	Normal	38 copii/2 grupe	2	0	0,25 normă îngrijitor, bază materiale didactice, Construire și dotare Grădiniță cu Program Normal
Școală Gimnazială Sireșel				283 copii/14 clase	24	Nedidactic :2 îngrijitori, 2 paznici, 2 șoferi, 1 muncitor de întreținere Personal auxiliar : 1 secretar șef, 1 secretar/bibliotecar	Bază materiale didactice, microbuze noi, Reabilitare și modernizare Corp B
Școala Gimnazială Humosu				165 copii/9 clase	12	Nedidactic: 1 îngrijitor, 1 muncitor de întreținere Personal auxiliar: 1 secretar	Bază materiale didactice, angajare 2 paznici
Școala Primară Slobozia				35 copii/2 clase	2	Nedidactic :1 îngrijitor	Bază materiale didactice, Reabilitare și

Denumirea instituției	Nr. copii / grupe / clase	Cadre didactice	Cadre nedidactice și personal auxiliar	Necesități
Școala Primară Berezlogi	19 copii /2clase	2	Nedidactic:1 îngrijitor	modernizare școală, angajare paznici 2 Bază materiale didactice, Reabilitare și modernizare școală, angajare paznici 2

*sursa datelor: Administrația Publică Locală Sireșel, iunie 2021*

### ***Scurt istoric al sistemului educațional din comuna Sireșel***

În comuna Sireșel, până în anul 1865, nu a existat școală. La Curtea celui mai mare boier, care conducea satul, se învățau doar câteva clase și doar de copiii slujbașilor.

În anul 1865 s-a construit prima școală din Sireșel, într-o casă din sat, în care învățau foarte puțini copii, 5-6, și aceia câte o clasă, două. În anul 1880, preotul satului, State Pavelescu și-a făcut casă proprie, iar casa parohială a fost transformată



școală. Pe grinzile școlii s-au cunoscut mult timp semnăturile copiilor care au învățat aici.

După moartea preotului, care a și condus școala, a urmat Nicolae Niculescu, George Niculescu, mort în 1916, Teodor Georgescu și mulți alții. Din anul 1920 școala s-a mutat în fostul conac boieresc, unde au funcționat mult timp două clase, apoi grădinița, apoi fostul C.A.P.

Copiii din satul Slobozia au învățat tot la școala din Sirețel, deoarece în satul lor nu exista nicio școală, niciun învățător. Abia în anul 1922 s-a dat pentru școală un conac boieresc vechi. Apoi s-a construit școala cu două clase, însă în anul 1975, în urma alunecărilor de teren s-a construit școala nouă cu 8 clase.

În satul Berezlogi, școala a luat ființă în anul 1943, odată cu reînființarea comunei. Până în anul 1943 toți erau analfabeți.

În satul Humosu școala a luat ființă în anul 1922, pe 28 iunie în casa lui Tarnac Costache. În prezent satul se mândrește, având o școală de 8 clase.

În Satul–Nou în anul 1948 s-a înființat școala cu 4 clase care a funcționat până în anul 2010, din cauza numărului redus de elevi, ea desființându-se.

Până în 2010, în satul Sirețel a funcționat o școală de 11 clase, iar în prezent comuna Sirețel are două școli de 8 clase și două școli de 4 clase.

### ***Școala Gimnazială Sirețel - Misiunea școlii<sup>10</sup>:***

*Școala noastră este deschisă pentru toți cei care au nevoie de educație; în opinia noastră educația nu este un privilegiu pentru câțiva, ci este un drept al tuturor.*

---

<sup>10</sup> <https://scoala-siretel.ro/despre-noi/misiunea-scolii>

*Școala satisface nevoia elevului de a se simți competent, integrat în colectiv și independent.*

*Avem ca prioritate pregătirea elevilor pentru o lume în schimbare, formându-le capacități, deprinderi și competențe care să le permită să-și găsească locul și menirea socială.*

*Respectăm fiecare elev, oricât de modeste ar fi rezultatele școlare, identificând atuul și aptitudinile fiecăruia pentru a le putea valorifica.*

*Utilizăm metode activ-participative (învățare interactivă, stimularea gândirii critice și stimularea muncii în echipă) care vor motiva și stimula elevii pe durata procesului educațional.*

*Educăm elevii pentru a deveni buni cetățeni și, în viitorul apropiat, cetățeni de „tip european”, pentru a avea un comportament ecologic.*

*Școala noastră acceptă rolul de inițiator/susținător și catalizator al comunității, de continuator al tradițiilor locale.*

*Avem parteneriate active cu autoritățile locale, poliția, biserica, dispensarul uman, precum și cu diferite școli din zonă și din țară.*

*În acest scop se vor organiza activități pentru:*

- > consilierea părinților în vederea conștientizării importanței investiției în formarea și educarea copiilor;*
- > stimularea valorilor autentice ale culturii românești și universale prin dezvoltarea fondului de carte existent și a capacităților de literație și analiză literară.*

*Școala noastră va forma un absolvent autonom, responsabil, cu convingeri și comportament voluntar, care să se implice în rezolvarea problemelor comunității, în măsură să decidă asupra propriilor trasee de dezvoltare profesională.*

De-a lungul timpului, Școala Gimnazială Sireșel s-a implicat în numeroase proiecte europene, dintre care le enumerăm pe următoarele:

- › Proiect Erasmus+K1 “Diferențele ne unesc”
- › Proiect Erasmus+K2 “Échanges européens pour la validation, la valorisation et la dissémination des pratiques de lutte contre le décrochage scolaires”
- › Proiect Erasmus+K2 “New Things through Old Knowledge (New.T.O.N)”

În mediul educațional local, în anul 2019 erau înregistrați 656 copii, din care 141 erau preșcolari, 290 copii în învățământul primar și 225 elevi înregistrați în învățământul gimnazial.

În anul școlar 2013/2014, populația școlară din comuna Sireșel era formată din 759 de persoane și până în anul școlar

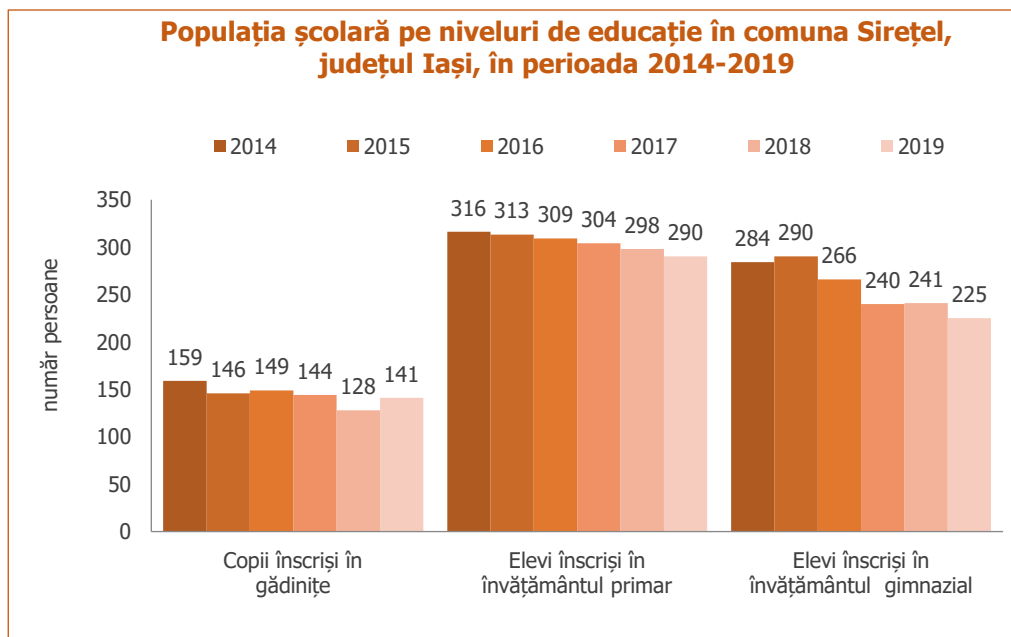
2019/2020, populația școlară a scăzut cu 103 persoane (-13,6%).

*Evoluția populației școlare din comuna Sireșel pe niveluri de educație*

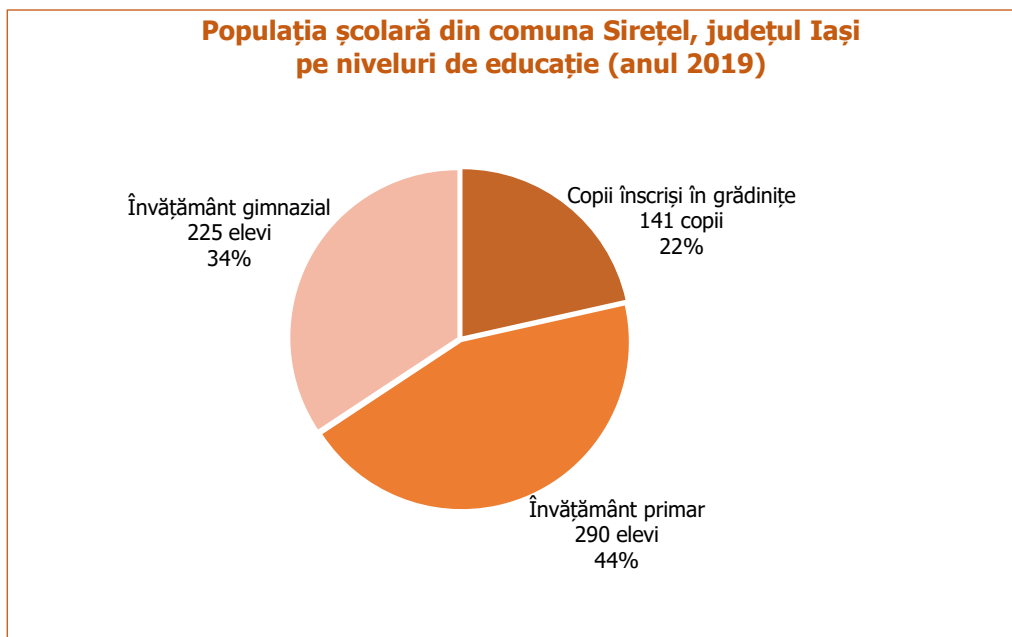
<i>Nivel de instruire</i>	<i>2014</i>	<i>2015</i>	<i>2016</i>	<i>2017</i>	<i>2018</i>	<i>2019</i>	<i>2019/2014</i>	
	<i>persoane</i>						<i>persoane</i>	<i>%</i>
Total	759	749	724	688	667	656	-103	-13.6%
Învățământ preșcolar	159	146	149	144	128	141	-18	-11.3%
Învățământ primar	316	313	309	304	298	290	-26	-8.2%
Învățământ gimnazial	284	290	266	240	241	225	-59	-20.8%

*sursa: INS, iulie 2021, calcule proprii*

În perioada 2014-2019, populația școlară din comuna Sireșel a înregistrat un trend descendent pe toate nivelurile educaționale (ciclul preșcolar reducere de 11,3%, ciclul primar reducere de 8,2%, iar ciclul gimnazial, reducerea cea mai semnificativă, de 20,8%).



Din cei 656 de copii înscriși în grădinițe și în programele educaționale primare și gimnaziale în anul școlar 2019/2020, 22% sunt copii înscriși în grădinițe (141 copii), 44% sunt elevi înscriși în învățământul primar (290 elevi) și 34% sunt elevi înscriși în învățământul gimnazial (225 persoane).



În anul școlar 2019/2020, numărul cadrelor didactice din comuna Sirețel însuma 42 de persoane. În comparație cu anul școlar 2014/2015, numărul cadrelor didactice a scăzut cu 8,7%.

În perioada 2014-2019, evoluția numărului de cadre didactice pe cicluri de învățământ a fost relativ constantă pentru ciclurile de învățământ preșcolar (care nu a înregistrat nicio modificare)

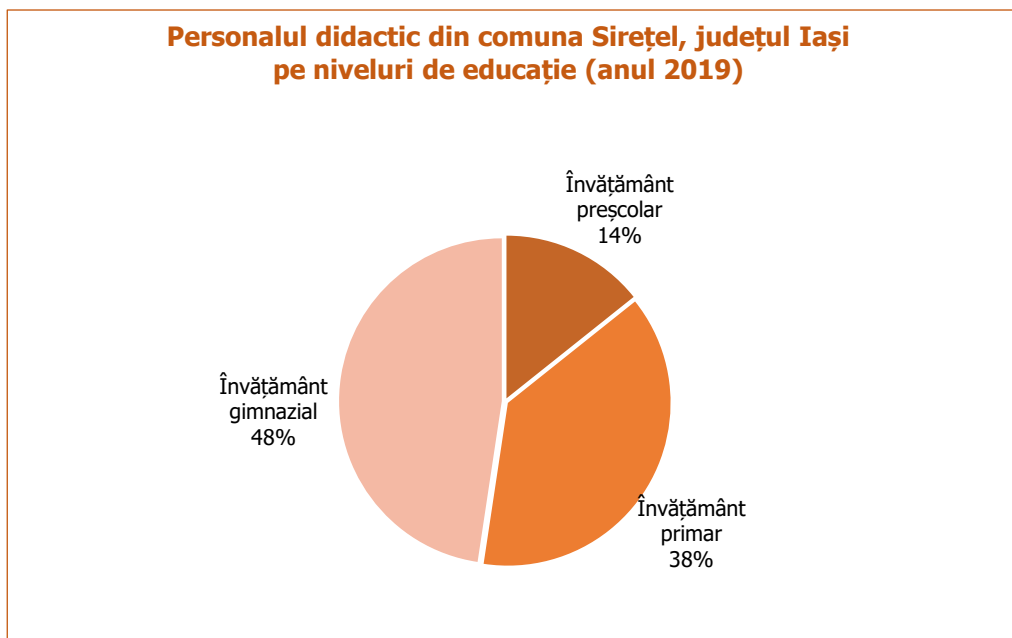


și primar (creștere de 6,7%), scăderea numărului de cadre didactice înregistrându-se la ciclul gimnazial (scădere cu 20%, de la 25 de cadre didactice în 2014, la 20 de cadre didactice în anul 2019).

*Evoluția cadrelor didactice din comuna Sirețel pe niveluri de educație*

Nivel de instruire	2014	2015	2016	2017	2018	2019	2019/2014	
	<i>persoane</i>						<i>persoane</i>	%
Total	46	45	38	43	43	42	-4	-8.7%
Învățământ preșcolar	6	6	6	6	6	6	0	0.0%
Învățământ primar	15	14	14	16	16	16	1	6.7%
Învățământ gimnazial	25	25	18	21	21	20	-5	-20.0%

*sursa: INS și Direcția Județeană de Statistică Iași, Iulie 2021, calcule proprii*



În ceea ce privește repartitia pe niveluri de educație a personalului didactic din comuna Sireșel, se observă că în anul școlar 2019/2020, 48% din numărul total al cadrelor didactice sunt concentrate în învățământul gimnazial, 38% în învățământul primar și cea mai mică pondere este în învățământul preșcolar (14%).

Elevii și cadrele didactice din comuna Sirețel au la dispoziție 29 de săli de clasă și cabinete școlare și 2 laboratoare pentru desfășurarea activităților. În comuna Sirețel, în prezent nu există sală de gimnastică și ateliere școlare.

Fondul de carte al **bibliotecii școlare** este de 9.380 de volume.

*Evoluția dotărilor din sistemul educațional din comuna Sirețel*

	2014	2015	2016	2017	2018	2019
<i>învățământ primar și gimnazial: număr unități, număr persoane</i>						
săli de clasă și cabinete școlare	34	31	31	28	28	29
laboratoare școlare	2	2	2	2	2	2
număr PC-uri	53	53	53	53	53	53
terenuri de sport	1	1	1	1	1	1
populația școlară	759	749	724	688	667	656
cadre didactice	46	45	38	43	43	42
<i>învățământ primar și gimnazial: indicatori</i>						
personal didactic / 25 persoane populație școlară	1.5	1.5	1.3	1.6	1.6	1.6
populație școlară / sală de clasă	22.3	24.2	23.4	24.6	23.8	22.6
populație școlară / laborator școlar	379.5	374.5	362.0	344.0	333.5	328.0
populație școlară / PC	14.3	14.1	13.7	13.0	12.6	12.4

*sursa: INS și Direcția Județeană de Statistică Iași, iulie 2021, calcule proprii*

În anul școlar 2019/2020, în comuna Sirețel, la fiecare 25 elevi din sistemul primar și gimnazial existau 1,6 cadre didactice care se ocupau de instruirea acestora, iar populația școlară ce revine pe sală de clasă este de 22,6 elevi, fiind în creștere față de anul școlar 2014/2015 când valoarea acestui indicator de confort al copiilor în sălile de clasă era de 22,3 elevi pe sală de clasă.

Din punct vedere al dotărilor IT&C, în anul școlar 2019/2020, în comuna Sirețel, la fiecare unitate PC reveneau 12,4 școlari.

Prin programele naționale pentru acordarea de ajutoare financiare pentru achiziționarea de calculatoare se dorește ca un număr mai mare de elevi să aibă acces la un calculator/tabletă, cu atât mai mult în contextul perioadei de pandemie când din cauza virusului SARS COV-2, elevii și cadrele didactice trebuie să se adapteze la învățământul online. În acest sens, Ministerul Educației continuă programul intitulat „EURO 200” pentru achiziționarea de echipamente

IT&C privind acordarea unui ajutor financiar studenților în vederea stimulării achiziționării de calculatoare, reglementat prin Legea nr. 269 din 16 iunie 2004 privind acordarea unui ajutor financiar în vederea stimulării achiziționării de calculatoare, cu modificările și completările ulterioare.

Beneficiarii acestui program sunt studenții în vârstă de până la 26 de ani, care provin din familii cu un venit brut lunar de maximum 250 lei/membru de familie.

Ajutorul financiar reprezintă echivalentul în lei a 200 de euro pentru achiziționarea unui computer, calculat la cursul de schimb valutar comunicat de Banca Națională a României pentru ultima zi a lunii precedente, fără a depăși valoarea computerului achiziționat. Ajutorul se acordă o singură dată în cadrul unei familii.

La nivel local, educația on-line s-a desfășurat destul de anevoios, situația nefiind una particulară, ci mai degrabă una

generală înregistrată la nivel național, nu doar la nivel local. Educația on-line s-a desfășurat anevoios și se desfășoară anevoios din cauza lipsei unei infrastructuri tehnologice adecvate atât pentru cadrele didactice, cât și pentru elevi. La lipsa infrastructurii tehnologice se adaugă ca punct slab și nivelul scăzut al abilităților resurselor umane, agreate în procesul educațional, în zona competențelor digitale.

Activitățile didactice și educaționale se desfășoară într-un cadru cu multe provocări și eforturi din ambele tabere (cadre didactice și elevi) și se fac eforturi mari actul educativ să aibă rezultate pozitive în lipsa unei interacțiuni față în față dintre cele două părți implicate direct.

Decizia luată la nivel național de suspendare a activităților didactice față-în-față afectează, per ansamblu, în mod negativ procesul de învățare. Studiile inițiate la nivel național evidențiază faptul că profesorii consideră că dedică mai mult timp pentru organizarea activității didactice decât în maniera

tradițională și reușesc mult mai greu să motiveze și să mențină un interes real la ore din partea elevilor.

În anul școlar 2020/2021, cursurile față în față au fost suspendate la nivel național începând cu data de 9 noiembrie ca urmare a numărului mare de cazuri noi de COVID-19 (aceasta fiind a doua decizie de acest fel, întrucât prima dată, decizia a fost luată în luna martie 2020), iar toate școlile au intrat în scenariul online pentru cel puțin 30 de zile. După cele 30 zile, decizia a fost prelungită până la vacanța de iarnă, decizia fiind prelungită ulterior. Cursurile au fost reluate în data de 8 februarie 2021, s-au reluat cursurile față în față în toate școlile și la nivelul fiecărei localități situația a fost ajutată în funcție de scenariul în care se afla fiecare localitate.

Fundația Agenția de Dezvoltare Comunitară „Împreună” alături de Consiliul Național al Elevilor<sup>11</sup> a realizat în perioada 18-23

---

<sup>11</sup> sursa: [https://cdn.edupedu.ro/wp-content/uploads/2020/12/Rezultate-sondaj-online\\_calitatea-educatiei-online\\_dec2020.pdf](https://cdn.edupedu.ro/wp-content/uploads/2020/12/Rezultate-sondaj-online_calitatea-educatiei-online_dec2020.pdf)

noiembrie 2020 o consultare online a percepțiilor elevilor, părinților și cadrelor didactice despre educația online, cu accent pe calitatea acesteia. Consultarea a fost realizată printr-un chestionar online distribuit pe canalele și rețelele de comunicare ale celor două organizații care au inițiat demersul. Eșantionul analizat este compus din 9.401 elevi, 3.265 cadre didactice și 4.965 părinți din toate județele din România. Eșantionul este non-aleatoriu și neprobabilist.

Perspectiva unanimă a celor trei grupuri consultate (elevi, cadre didactice și părinți) este că educația online reprezintă o soluție de compromis, temporară, care, însă, nu poate înlocui avantajele educației față în față. În tabelul de mai jos sunt expuse avantajele și provocările regăsite de elevi, cadre didactice și profesori în experiența proprie cu educația online în contextul pandemic al anului școlar 2020-2021.

*Avantaje și provocări ale educației online<sup>12</sup>*

---

<sup>12</sup> *ibidem*



Grup	Avantaje	Provocări
Elevi	Relaxare Liniște Confort Siguranță Schimbarea mentalității profesorilor și a metodelor de predare Timp pentru descoperirea de noi hobbyuri	Lipsa echipamentelor digitale și a semnalului la internet Obligativitatea deschiderii camerelor Orele sunt plictisitoare, stresante, obositoare Neînțelegerea lecțiilor predate Profesorii nu sunt înțelegători Conținutul educațional nu este adaptat Capacitate de învățare mai mică Prea multe teme Stări de anxietate și lipsa motivației Lipsa socializării
Cadre didactice	Îmbunătățirea relației cu părinții Abordarea unor metode noi/ interesante Creșterea autonomiei profesorilor și elevilor în învățare Utilizarea unor metode alternative în	Lipsa echipamentelor digitale și a internetului pentru elevi și profesori Gestionarea elevilor care nu pot participa deloc online Refuzul elevilor de a deschide

<b>Grup</b>	<b>Avantaje</b>	<b>Provocări</b>
	evaluare Elevii introvertiți sunt mai activi la orele online	camerele și de a participa activ la ore Lipsa de motivație a elevilor și profesorilor Mai mult timp pentru pregătirea lecțiilor Lipsa spațiului adecvat Unii dintre părinți au competențe digitale limitate Timp îndelungat petrecut în fața ecranelor digitale Unii părinți șoptesc răspunsul copiilor Lipsa feedback-ului imediat din partea elevilor Îmbinarea vieții de familie (îngrijirea propriilor copii) cu rolul de educator
Părinți	Implicarea cadrelor didactice Copiii au mai mult timp Siguranță	Timp limitat pentru sprijinirea elevului Diferențe privind calitatea

<b>Grup</b>	<b>Avantaje</b>	<b>Provocări</b>
	Cooperare mai bună cu profesorii	educației online
	Părinții învață alături de copii	Lipsa motivației elevilor
	Confortul familial	Rigiditatea unor profesori
	Responsabilitate crescută în rândul elevilor	Lipsa socializării
		Emoții negative pentru părinți și elevi – frustrare, anxietate, dezamăgire, abandon
		Neadaptarea programei la educația online
		Timp îndelungat petrecut de elevi în fața ecranelor
		Dificultăți mari de învățare pentru elevii din clasele primare
		Cheltuieli suplimentare pentru părinți pentru achiziționarea echipamentelor tehnologice

---

Redeschiderea instituțiilor de învățământ în anul școlar 2020-2021 s-a făcut în toată lumea în condițiile speciale impuse de pandemia cu noul coronavirus SARS-COV-2. Autoritățile centrale și locale au fost puse astfel în fața unor noi provocări, nemaîntâlnite în ultima sută de ani, de a gestiona procesul de învățământ ce presupune în mod tradițional colectivități de copii și tineri în condițiile unei cât mai bune distanțări fizice, premisă de bază pentru limitarea răspândirii noului virus (Qiu et al., 2020). La aceasta se adaugă faptul că actuala rețea școlară din România o moștenește în cea mai mare parte pe cea de dinainte de 1990, caracterizată prin clase supra-aglomerate, mai ales în mediul urban, în care învață în medie între 30 și 40 de elevi. De asemenea, analfabetismul funcțional situează România pe penultimul loc în Uniunea Europeană deoarece 42% dintre elevii români de 15 ani nu reușesc să-și folosească informațiile dobândite în școală pentru a-și rezolva problemele cotidiene.

După un an și jumătate de la debutul pandemiei, efectele școlii online se resimt cel mai mult în rândul elevilor defavorizați<sup>13</sup>:

- › 40% din elevii din mediile defavorizate nu au făcut școală online
- › Doar 70% din elevii de clasa a 8-a din comunitățile vulnerabile au participat la Evaluarea Națională
- › 50% din elevii care au participat la examenul de Evaluare Națională au obținut note sub 5 la matematică.

Sondajele arată că cel mai probabil vom asista la creșterea abandonului școlar și, în viitor, la rate record ale șomajului.

În anul școlar 2021-2022, cele mai recente reglementări legale, prevăd noi reguli pentru școli, după cum urmează<sup>14</sup>:

---

<sup>13</sup> <https://www.mediafax.ro/social/criza-educatiei-dupa-un-an-de-pandemie-efectele-scolii-online-in-randul-elevilor-defavorizati-19960323>

Noul ordin comun ministerul Educației - ministerul Sănătății privind regulile de funcționare a școlilor prevede că o școală sau grădiniță se închide și trece la învățământ online când jumătate dintre clase sau grupe au activitatea suspendată din cauza unor cazuri confirmate de COVID-19.

Din prevederile ordinului comun, redăm în continuare, următoarele:

- › **Scenariul 1** - Participarea zilnică cu prezență fizică a tuturor antepreșcolărilor, preșcolărilor și elevilor în unitățile de învățământ, cu respectarea și aplicarea tuturor normelor de protecție, indiferent de rata de incidență cumulată, cu respectarea tuturor normelor de prevenire a răspândirii infecțiilor cu SARS-CoV-2, până la suspendarea cursurilor cu prezență fizică, pe baza

---

<sup>14</sup> <https://www.hotnews.ro/stiri-educatie-25075369-breaking-news-noile-reguli-pentru-scoli-pandemie-prevede-noul-ordin-comun-ministerul-educatiei-ministerul-sanatatii-intreaga-scoala-trece-online-cand-jumatate-dintre-clase-activitatea-suspendata.htm>

cazurilor confirmate în grupă/ clasă/ unitate de învățământ/ conexă

- › **Scenariul 2** - Participarea zilnică, în sistem online a elevilor - Cu aplicarea dispozițiilor art. 6, în funcție de cazurile confirmate de îmbolnăvire cu virusul SARS-CoV-2 într-o clasă/grupă/unitate de învățământ/conexă, respectiv suspendarea cursurilor cu prezență fizică la nivelul grupei/clasei/unității de învățământ/conexe.

### **Când se suspendă cursurile cu prezență fizică:**

- › Suspendarea cursurilor cu prezență fizică în unitățile de învățământ preuniversitar/conexe se dispune, în condițiile art. 2 și art. 3, pentru o perioadă de 14 zile la apariția unui caz confirmat de îmbolnăvire cu virusul SARS-CoV-2 într-o grupă de învățământ antepreșcolar/preșcolar sau clasă de învățământ primar, gimnazial, liceal, profesional și postliceal.

- › La data suspendării cursurilor pentru 50% din totalul grupelor/claselor, se suspendă activitatea cu prezența fizică la nivelul întregii unități de învățământ, pentru o perioadă de 14 zile. Măsura suspendării la nivelul unității de învățământ este dispusă prin hotărârea CJSU/CMBSU, la propunerea conducerii unității de învățământ/instituției conexe, cu avizul ISJ/ISMB și al DSP/DSPMB.
- › La apariția cazurilor de îmbolnăvire cu virusul SARS-CoV-2 în rândul cadrelor didactice, didactice auxiliare sau nedidactice, acestea au obligația de a anunța conducerea unității de învățământ care va informa DSP/DSPMB. DSP/DSPMB, în urma anchetei epidemiologice, va stabili care sunt contactii direcți ai acestora și va decide împreună cu conducerea unității de învățământ dacă se impune suspendarea activităților didactice la nivelul grupei/clasei sau unității de



învățământ, înainte de îndeplinirea condițiilor de la alin (2). Măsura suspendării la nivelul unității de învățământ este dispusă prin hotărârea CJSU/CMBSU, la propunerea conducerii unității de învățământ/instituției conexe, cu avizul ISJ/ISMB și al DSP/DSPMB

- › Cursurile pentru grupa/clasa suspendată se pot relua cu prezență fizică începând cu a 8-a zi de la data confirmării cazului pozitiv, pentru elevii care prezintă rezultatul certificat negativ al testului antigen rapid sau RT-PCR realizat în ultimele 24 de ore. Elevii care nu prezintă rezultatul certificat negativ al unui test antigen rapid sau RT-PCR, reiau cursurile cu prezență fizică după 14 zile de la suspendarea acestora.
- › Prin excepție de la prevederile alin (1), elevii claselor VII-XII/XIII, vaccinați împotriva virusului SARS-CoV-2, pentru care au trecut cel puțin 10 zile de la finalizarea schemei complete de vaccinare precum și elevii care au

fost confirmați pozitiv pentru infecția cu virusul SARS-CoV-2 în ultimele 180 de zile dar pentru care au trecut mai mult de 14 zile de la data testului pozitiv, pot continua cursurile cu prezența fizică.

- › DSP/DSPMB va efectua ancheta epidemiologică, va stabili contactii direcți ai cazurilor confirmate și va decide împreună cu conducerea unității de învățământ, dacă se impune carantinarea celor care nu fac parte din clasa la care s-au suspendat cursurile, inclusiv a personalului didactic/ nedidactic/ auxiliar.

### **Cum se desfășoară orele de sport**

- › Este permisă desfășurarea orelor de educație fizică în săli de sport/spații interioare, fără obligativitatea purtării măștii de protecție, în condițiile în care rata de incidență

cumulată în ultimele 14 zile a cazurilor din localitate este mai mică de 2/1000.

- › La o rată de incidență mai mare de 2/1000, orele de educație fizică se pot desfășura doar în spații deschise, fără obligativitatea purtării măștii de protecție. Prin excepție, preșcolarii nu au obligația purtării măștii de protecție în timpul orelor de educație fizică.

### **Cine poate solicita să învețe online**

- › Preșcolarii/Elevii cu vârstă mai mică de 12 de ani, care fac parte dintr-o grupă de risc, respectiv cei diagnosticați cu boli respiratorii cronice severe, boli cardiovasculare, obezitate severă, diabet zaharat tip I, boli inflamatorii, boli imune/autoimune, boli rare, boli ereditare de metabolism, dizabilități, tratament imunosupresiv sau alte afecțiuni cronice, cu avizul și recomandările

specifice ale medicului curant și cu acordul scris al părinților, pot fi scutiți de prezența fizică în școală.

- › Elevii cu vârsta de peste 12 ani, care fac parte dintr-o grupă de risc, respectiv sunt diagnosticați cu afecțiuni asociate cu imunodepresie moderată sau severă (transplant, afecțiuni oncologice în tratament imunosupresor, imunodeficiențe primare sau dobândite, alte tipuri de tratamente imunosupresoare) cu avizul și recomandările specifice ale medicului curant și cu acordul scris al părinților pot fi scutiți de prezența fizică în școală, chiar dacă sunt vaccinați cu schema completă.
- › Preșcolarii/Elevii care locuiesc împreună cu o persoană diagnosticată cu afecțiuni asociate cu imunodepresie moderată sau severă (transplant, afecțiuni oncologice în tratament imunosupresor, imunodeficiențe primare sau dobândite, alte tipuri de tratamente imunosupresoare), pot fi scutiți de prezența fizică în școală, chiar dacă sunt

vaccinați cu schema completă, pe baza declarației pe proprie răspundere a părinților.

- › Pentru preșcolarii/elevii menționați la alin. (1), (2) și (3), conducerea unităților de învățământ vor identifica, după caz, soluții pentru asigurarea procesului educațional, inclusiv online. Conducerea unităților de învățământ au obligația să se asigure că sunt respectate măsurile de protecție și cele de igienă recomandate tuturor elevilor, iar în situația /preșcolarilor/elevilor menționați la alin. (1), (2) și (3), să monitorizeze fiecare caz în parte.
- › Reluarea cursurilor care presupun prezența fizică pentru clasa suspendată temporar se dispune prin decizia conducerii unității de învățământ preuniversitar/conexe, după consultarea și avizul DSP/DSPMB.
- › Reluarea cursurilor care presupun prezența fizică pentru unitatea/structura de învățământ preuniversitar suspendată temporar se dispune prin

hotărârea CJSU/CMBSU, la propunerea conducerii unității de învățământ preuniversitar/conexe, cu avizul ISJ/ISMB și al DSP/DSPMB

- › DSP/DSPMB are obligația să informeze unitatea de învățământ/conexă despre existența cazului confirmat pozitiv în rândul elevilor/personalului din unitățile de învățământ, în vederea întreprinderii măsurilor necesare. Aceeași obligație o au personalul unității de învățământ, părinții/apartinătorii legali ai elevului confirmat pozitiv.

**Nu se vor prezenta la cursuri în unitatea de învățământ/instituția de învățământ:**

- › cei confirmați cu infecție cu SARS-CoV-2, aflați în perioada de izolare la domiciliu;

- › cei care sunt declarați contacți directi cu o persoană infectată cu SARS-CoV-2 și se află în carantină la domiciliu/carantină instituționalizată.
- › cei care au fost testați și asteaptă rezultatele sau locuiesc cu o persoană care prezintă simptome, care a fost testată și care asteaptă rezultatele.

**Ce se întâmplă cu un elev care are simptome la școală**

*Protocol de izolare a copiilor cu simptome specifice COVID-19:* Se aplică în cazul în care elevii prezintă în timpul orelor de curs simptomatologie specifică COVID-19 (febră, tuse, dificultăți respiratorii, diaree, vărsături, mialgii, stare generală modificată) și constă în:

- a) anunțarea imediată a părinților/reprezentanților legali și, după caz, a personalului cabinetului medical școlar;
- b) izolarea imediată a elevului. Elevul va purta mască, va fi separat de restul grupei/clasei și va fi supravegheat

până când va fi preluat și va părăsi unitatea de învățământ însoțit. Măsurile de protecție individuală vor fi respectate cu strictețe;

c) dacă pe perioada izolării elevul care a prezentat simptome folosește grupul sanitar, acesta trebuie curățat și dezinfectat, folosind produse de curățenie și dezinfecție avizate, înainte de a fi folosit de o altă persoană;

d) nu se va transporta elevul până la sosirea părinților/reprezentanților legali la medicul de familie sau unități sanitare decât în situația în care simptomele/semnele sunt severe, caz în care se va apela serviciul de urgență 112;

e) persoana care îngrijește elevul izolat trebuie să poarte mască și se va spăla bine pe mâini timp de minimum 20 de secunde;



f) igienizarea încăperii în care a fost izolat elevul suspect de infecție cu virusul SARS-CoV-2 se face cu substanțe dezinfectante avizate, pentru a reduce riscul de a transmite infecția la alte persoane.

- › În cazul în care preșcolarii sau elevii prezintă în timpul orelor de curs stare febrilă sau altă simptomatologie specifică infectării cu SARS-CoV-2, se aplică protocolul de izolare.
- › În cazul în care există un consimțământ informat și semnat al părintelui/tutorei legale cu privire la acordul de recoltare a probelor de exsudat nazofaringian în vederea testării preșcolarilor sau elevilor simptomatici, aceștia vor putea fi testați, într-o primă fază, cu teste antigen rapide, în cadrul cabinetelor medicale. Elevul care a împlinit vârsta de 18 ani va semna consimțământul personal.
- › Toate testele rapide efectuate în cabinetul medical școlar de la nivelul unității de învățământ vor fi raportate

către direcția de sănătate publică județeană/a municipiului București, în maximum 24 de ore. Dacă părintele/tutorele legal nu își exprimă acordul pentru testare, în cazul existenței unor simptome specifice, precum și în cazul în care nu există cabinet medical în unitatea școlară, acesta va lua legătura cu medicul de familie în vederea stabilirii pașilor următori; revenirea în colectivitate în aceste cazuri se va face după un repaus de 14 zile. În ceea ce privește testele cu salivă, urmează ca Agenția Națională a Medicamentului să stabilească ce teste pot fi folosite, apoi Ministerul Sănătății va anunța protocolul de testare.

***Imagini cu unitățile educaționale de pe raza comunei Sireșel sunt prezentate în cele ce urmează:***



***Grădinița cu Program Normal, sat Sireșel***



**Școala Gimnazială Sireșel, sat Sireșel**



**Lucrări de reabilitare la Școala Gimnazială Sireșel, sat Sireșel**



***Lucrări de reabilitare la Școala Gimnazială Sireșel, sat Sireșel***

## Cultură, artă și timp liber

Pe raza comunei Sirețel își desfășoară activitatea un cămin cultural și o bibliotecă comunală.

Activitatea de cultură este realizată prin **Biblioteca Comunală Sirețel**, care reprezintă în esență un factor de creștere a nivelului de cunoaștere și cultură generală a cititorilor. Fondul de carte al Bibliotecii Comunale Sirețel este de 6.000 de volume, cuprinzând cărți de beletristică, știință și tehnică, istorie, geografie etc, precum și literatură pentru copii.

Biblioteca Comunală Sirețel a fost înființată în anul 1955<sup>15</sup>. Biblioteca funcționează într-o încăpere situată la parterul unui bloc de locuințe. După 1990 la biblioteca Sirețel au activat următorii bibliotecari: Mihai Spaiuc, Costică Nemțanu și Maria Vitel. În prezent, bibliotecar este doamna Maria Vitel.

---

<sup>15</sup> <https://www.bibnat.ro/biblioteci.php?id=1443>

**Căminul Cultural Sireșel** este reprezentat de o clădire care necesită reabilitare, modernizare și dotare pentru a se putea desfășura diverse activități culturale.

La nivelul comunei Sireșel nu există muzee și colecții publice.

*Cultură în comuna Sireșel – date statistice*

		2014	2015	2016	2017	2018	2019	2020
Biblioteci - total	Număr	4	4	4	3	3	3	3
din care biblioteci publice	Număr	1	1	1	1	1	1	1
Volume existente în biblioteci	Număr	17,551	17,551	17,551	17,373	17,879	18,385	18,385
Volume eliberate	Număr	1,608	1,469	1,591	1,389	1,460	1,586	1,306
Cititori activi la biblioteci	Număr persoane	517	436	476	405	467	560	532
Personalul angajat din biblioteci	Număr persoane	1	1	2	2	2	2	2

*sursa: INS și Direcția Județeană de Statistică Iași, iulie 2021*

## **Evenimente locale**

La nivelul comunei Sirețel, evenimentele locale sunt reprezentate de activități culturale, evenimente religioase, și artistice, etc.

Evenimentele locale prezente în comună:

- › Ziua comunei Sirețel – prima duminică după Înălțarea Domnului
- › Hramurile celor 5 biserici
- › Serbări școlare - în școlile din comuna Sirețel se organizează numeroase serbări, cu prilejul unor zile semnificative, evenimente tradiționale: 1 Decembrie, Sărbători de iarnă, 24 Ianuarie, 1 Martie, 8 Martie, 1 Aprilie, Serbarea abecedarului, încheierea anului școlar.

**Mențiune:** Toate aceste evenimente au o tradiție la nivel local și au fost organizate ani la rând. În contextul noii



pandemii, la nivel local, o parte dintre evenimente nu au mai fost organizate în anul în curs (anul elaborării prezentului document strategic) și este posibil să nu fie organizate nici în anul următorul (2022) sau chiar în anii următori (totul fiind sub semnul întrebării întrucât nu se poate estima cât va dura această situație pandemică), dar ele există în sufletele cetățenilor din comună și vor fi reluate imediat ce contextul național va permite acest lucru.

### **Viața spirituală locală**

Spiritualitatea creștină este reprezentată prin existența a cinci biserici ortodoxe în comună.

În comuna Sirețel există următoarele locașuri de cult:

<b>Denumirea lăcașului</b>	<b>Localitatea</b>
Biserica Sfântul Nicolae; Sfinții Împărați Constantin și Elena	Sirețel
Biserica Adormirea Maicii Domnului	Humosu
Biserica Sfântul Ilie	Satu Nou
Biserica Sfânta Cuvioasă Paraschiva	Berezlogi
Biserica Nașterea Maicii Domnului	Slobozia



***Biserica Sf. Nicolae, sat Sireșel***



***Casă praznicală, sat Sireșel***



***Biserica Adormirea Maicii Domnului, sat Humosu<sup>16</sup>***

---

<sup>16</sup> <https://humosu.mmb.ro/13372-biserica-parohiala>

**Biserica din satul Humosu** a fost construită între anii 1980-1985 pe locul unde fusese odinioară Căminul Cultural.

Inițial, din cauza regimului comunist, nu s-a permis construirea bisericii, ci doar a unei capele mortuare. Acest sfânt locaș are formă de navă și un pridvor de dimensiuni mici. Satul Humosu aparține comunei Sireșel, având un număr de 170 de familii, majoritatea ocupându-se cu agricultura și cu creșterea animalelor. În anul 2005 biserica de aici a devenit parohie de sine stătătoare, până atunci aparținând de parohia Slobozia. Așadar, preotul Ailincăi Ioan a devenit primul preot paroh al satului.

Biserica poartă hramul „Adormirea Maicii Domnului”, hram care adună la un loc pe toți fiii satului.



***Biserica Nașterea Maicii Domnului, sat Slobozia<sup>17</sup>***

---

<sup>17</sup> <https://slobozia.mmb.ro/3428-istoricul-parohiei-slobozia>

Denumirea de „Slobozia ” ar veni de la faptul că satul a luat ființă într-o mare poiană din pădurile seculare ce existau pe aici, păduri în care erau atacați călătorii ce mergeau sau veneau de la Hârlău și când ajungeau la poiană, exclamau „NE-A SLOBOZIT”, adică „am scăpat”. Satul datează de prin anul 1800. Primul locuitor a fost Ioan Maftei, care a venit cu marfă la Hârlău, de prin Ardeal. El nu s-a mai întors și a rămas în poiana de care am amintit. Apoi au venit și alții de prin satele vecine, precum: Ioan Voreneanu, Crîșmariu Ioan, Jarda Constantin, din satul Tudora-Ivănescu Ioan, Ivan Ioan, Roșu Ioan, Onișor Alexandru, încât pe la 1900 erau în satul Slobozia cam 60 de familii.

Pentru satisfacerea cerințelor religioase, credincioșii din Slobozia se serveau de biserica din Vânători-până în 1935 și apoi (satul fiind inclus în parohia Sirețel) de biserica din satul Sirețel.

În anul 1937, în urma acțiunii de desființare a stilismului, prin



demolarea bisericilor, s-a repartizat satului Slobozia, biserica stilistă din localitatea Brusturi, județul Neamț. Astfel, a luat ființă în satul Slobozia actuala biserica. Desigur că bisericile i s-au adus modificări în construcție, dar a rămas la forma ei inițială arhitecturală.

Biserica este construită pe temelie de piatră, cu pereții din bârne care sunt tencuiți atât în exterior, cât și în interior și cu o turlă la intrare în biserică. Partea de jos a turlei este folosită ca pridvor, iar partea de sus ca și clopotniță. Este acoperită cu tablă zincată.

Planul arhitectural este cel de cruce, cu abside laterale la naos și altarul în semicerc. Bolta semicilindrică este din lemn tencuit. Turla are la bază o prismă pătrată după care se ridică partea superioară în formă de prismă octogonală. Corpul turlei este acoperit cu tablă.

Catapeteasma este simplă, lucrată în lemn de tei, de către Croitoru Ioan, care a reconstruit și biserica.

Pictura icoanelor din catapeteasmă, cât și a icoanelor de pe pereți sunt executate de pictorul Vasile Vasiliu din Piatra Neamț în anul 1946. Pictura este în ulei și în stil realist. În naos biserica are și un cafas susținut de grinzi de brad. Dușumeaua este din beton.

În această biserică au slujit următorii preoți: Boian Ioan, Bucinschi Eugen, Marinescu Ioan, Stăvilă Constantin, ieromonahul Barbacaru Damaschin.

După părintele Damaschin, odată cu venirea în parohie a părintelui Tătaru Victor, începe un proces de renovare a

ansamblului parohial. Astfel, părintele rearanjează curtea interioară.

Din 1982 este numit la Slobozia preotul Vițel Romeo, care construiește casa parohială nouă și două biserici noi în filiile Humosu și Berezlogi.

În anul 1994 este numit preot paroh Ipate Gheorghe, care slujește aici doar trei ani.

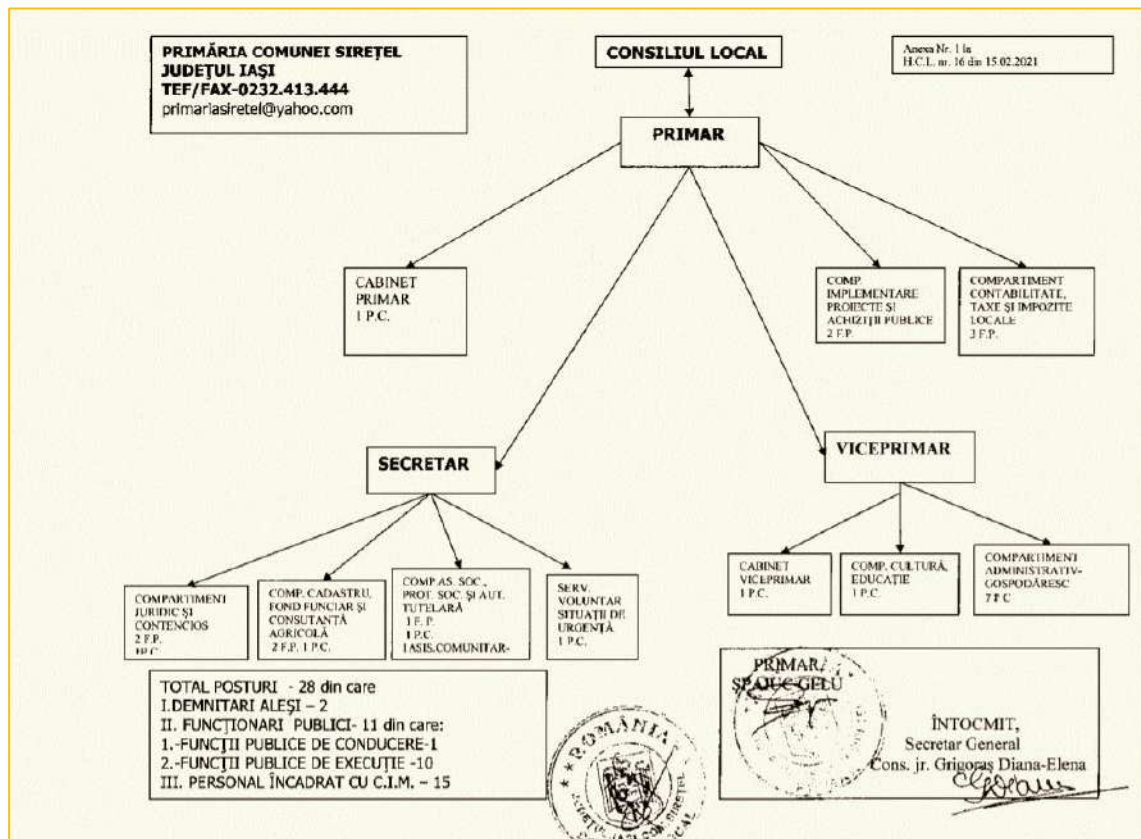
Din 1997 până în 2004 este numit preot Isac Ioan, care împodobește biserica cu pictura nouă, recondiționează catapeteasma și montează străni noi. Construiește o casă praznicală nouă, clopotniță nouă și adaugă un pridvor nou.

În noiembrie 2004 este numit ca preot paroh, preotul Muraru Ionuț Daniel. Acesta a finalizat clopotnița și pridvorul, a pus parchet și mocheta nouă în biserică, a montat gard din beton, pregătind astfel biserica pentru resfințirea care a avut loc pe data de 2 septembrie 2007, în fața a peste o mie de credincioși, slujba de resfințire fiind săvârșită de Prea Sfințitul Calinic Botoșăneanul, Episcop Vicar al Arhiepiscopiei Iașilor, înconjurat de un sobor de preoți și diaconi.



## Administrația publică locală

### Organigrama Primăriei Comunei Sirețel



**Politici întreprinse în teritoriu.** La nivelul comunei Sireșel, în perioada 2014-2020 au fost inițiate și implementate următoarele proiecte:

<b>Nr. crt.</b>	<b>Denumire proiect</b>	<b>Valoare fără TVA (lei)</b>	<b>Sursa de finantare</b>	<b>Stadiul proiectului</b>
1.	Modernizare drumuri comunale în comuna Sireșel, județul Iași	4.163.538,99	PNDL	executat 40%
2.	Reabilitarea, modernizarea și extinderea Școlii Gimnaziale Sireșel, corp A, din localitatea Sireșel, comuna Sireșel, județul Iași	804.914,50	PNDL	executat 10%
3.	Reabilitarea, modernizarea și extinderea Școlii Gimnaziale Humosu, din localitatea Humosu, comuna Sireșel, județul Iași	776.425,47	PNDL	executat 10%
4.	Construire și dotare dispensar comunal în	1.069.255,07	PNDL	În procedură de achiziție publică

<b>Nr. crt.</b>	<b>Denumire proiect</b>	<b>Valoare fără TVA (lei)</b>	<b>Sursa de finantare</b>	<b>Stadiul proiectului</b>
	comuna Sireșel, județul Iași			contract lucrări

*sursa: Primăria Comunei Sireșel, iunie 2021*

### ***Venituri și buget preconizat***

În anul 2020, veniturile totale cumulate la nivelul unității administrativ-teritoriale Sireșel au depășit suma de 7.763 mii lei, în scădere comparativ cu anul 2019.

În anul 2020, veniturile proprii însumau 1.759,3 mii lei, reprezentând 22,7% din veniturile totale cumulate la nivelul comunei.

#### *Venituri totale și categorii de venituri la nivelul Primăriei Comunei Sireșel*

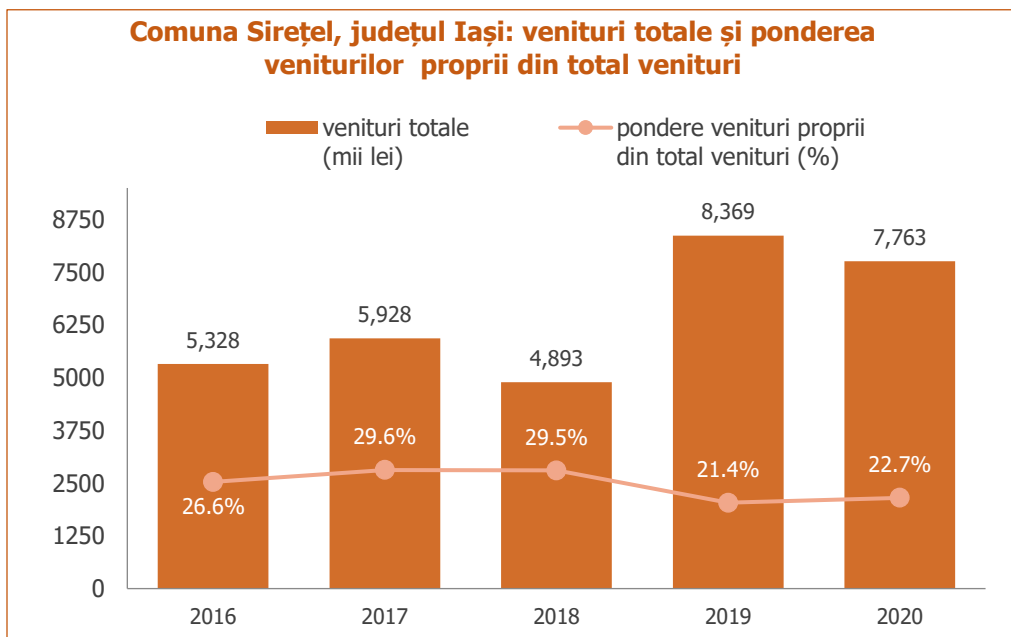
	2016	2017	2018	2019	2020
--	------	------	------	------	------



## **Strategia de dezvoltare locală a comunei Sireșel pentru perioada 2021-2027**

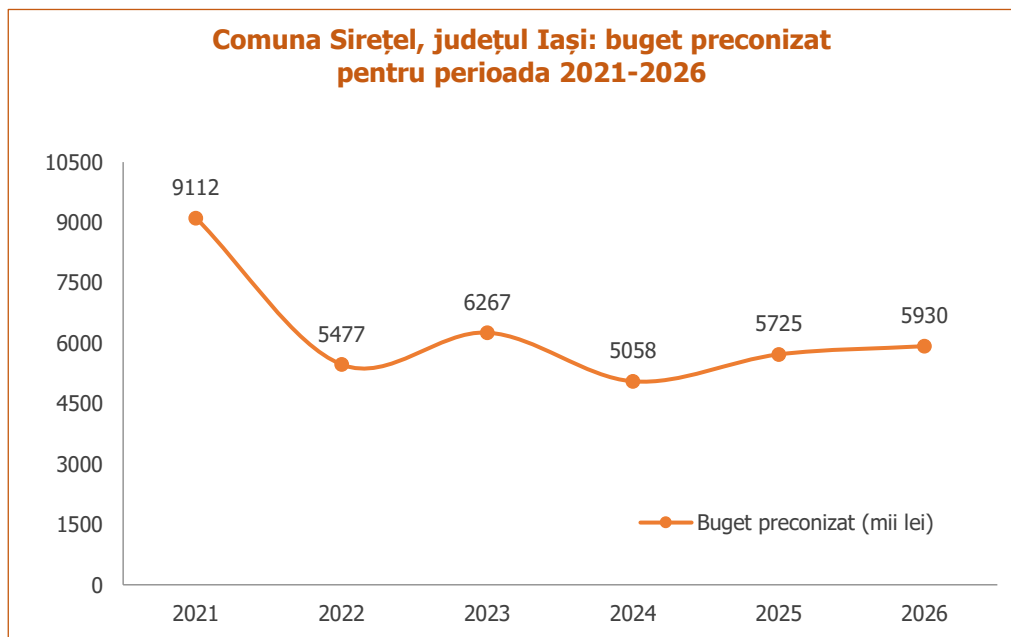
	<i>mii lei</i>				
Venituri – total, din care:	5,327.7	5,927.7	4,892.9	8,369.3	7,763.0
Venituri proprii	1,416.9	1,755.2	1,441.8	1,789.9	1,759.3
Venituri fiscale	3,722.4	4,172.5	3,212.5	5,132.1	4,357.7
Venituri guvernamentale	188.4	-	238.6	1,447.3	1,646.0
Pondere venituri proprii din total venituri (%)	26.6%	29.6%	29.5%	21.4%	22.7%

*sursa: Primăria Comunei Sireșel*



La nivelul comunei Sirețel, veniturile proprii ale Primăriei au avut o evoluție ușor oscilantă în perioada 2016-2020 (de la 1.416,9 mii lei în anul 2016 (acesta fiind cel mai scăzut nivel pentru perioada de referință 2016-2020) la 1.759,3 mii lei în anul 2020). Veniturile totale au înregistrat, ca și veniturile proprii o evoluție ușor oscilantă (cel mai mare nivel al veniturilor totale fiind înregistrat în 2019: 8.369,3 mii lei, iar cel mai scăzut nivel în anul 2018: 4.892,9 mii lei).

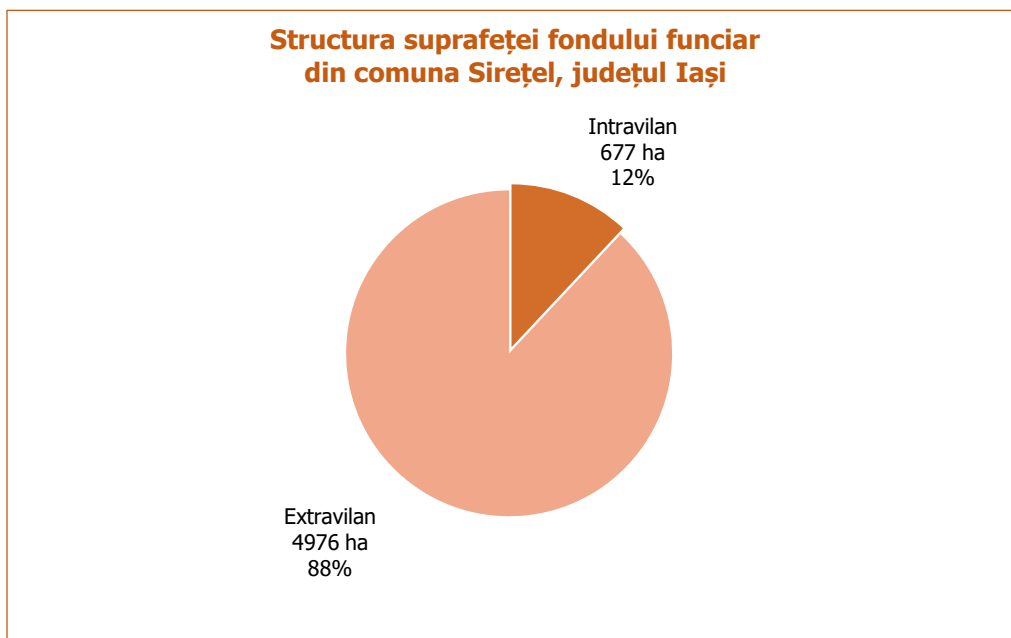
Se preconizează o scădere a bugetului local de la 9.112 mii lei în anul 2021 la 5.930 mii lei în anul 2026 (-35%).



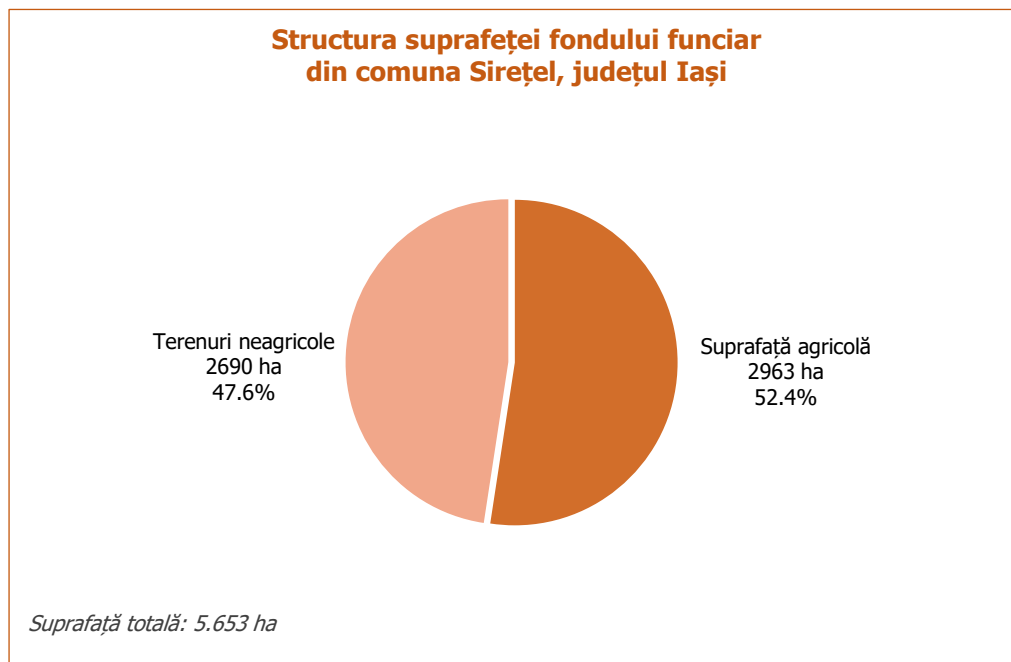
## CAPITOLUL 5. ECONOMIE

### Agricultură

Conform datelor Registrului Agricol din cadrul Primăriei Sireșel, comuna Sireșel ocupă o suprafață totală de 5.653 ha, dintre care 677 ha reprezintă teren intravilan (12%) și 4.976 ha este teren extravilan (88%).



Terenul agricol ocupă 2.963 ha din suprafața totală a comunei (52,4%), iar 2690 ha sunt terenuri neagricole (47,6%).



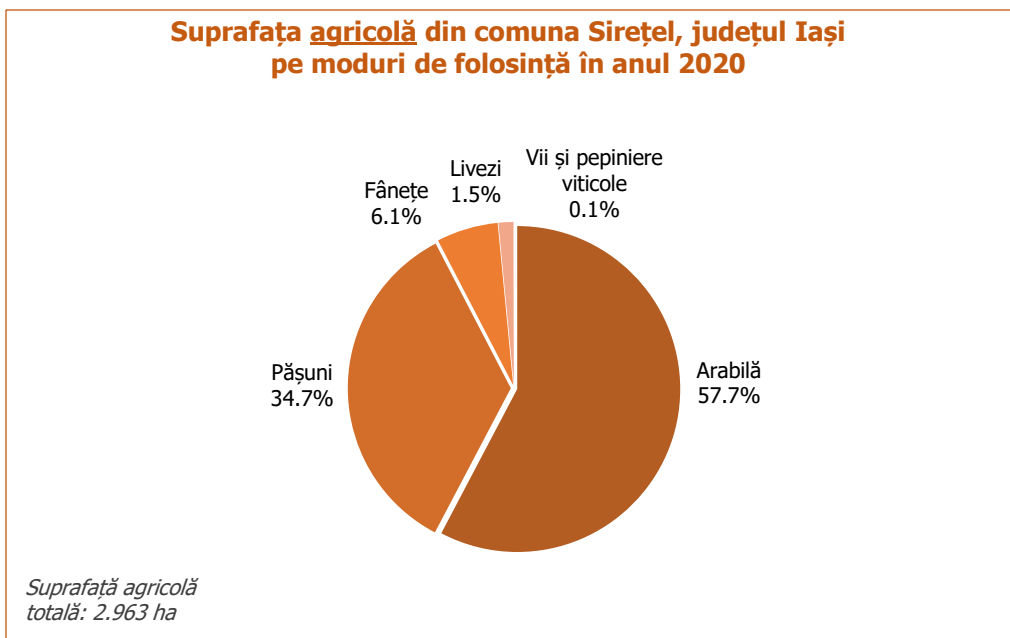
*Suprafața teritoriului comunei Sirețel pe moduri de folosință, anul 2020*

Modul de folosință	ha	%
<b>Total</b>	<b>5.653</b>	<b>100,0%</b>
<b>Teren agricol - total</b>	<b>2.963</b>	<b>52,4%</b>
Arabilă	1.710	57,7%
Pășuni	1.027	34,7%

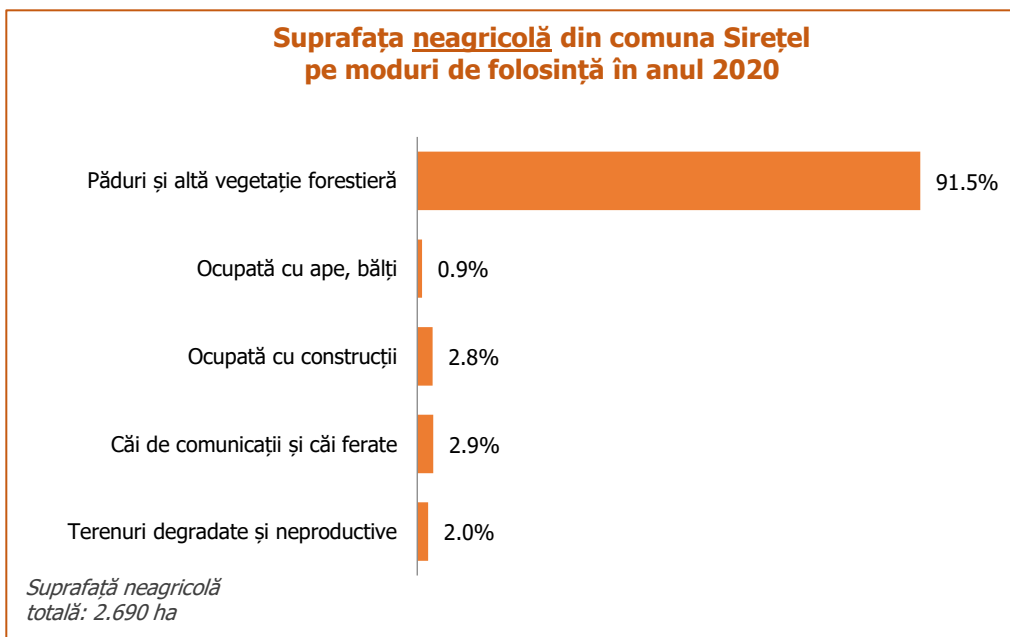
## ***Strategia de dezvoltare locală a comunei Sirețel pentru perioada 2021-2027***

<b>Modul de folosință</b>	<b>ha</b>	<b>%</b>
<i>Fânețe</i>	181	6,1%
<i>Livezi</i>	43	1,5%
<i>Vii și pepiniere viticole</i>	2	0,1%
<b><i>Terenuri neagricole total</i></b>	<b>2.690</b>	<b>47,6%</b>
Păduri și altă vegetație forestieră	2.461	91,5%
Ocupată cu ape, bălți	23	0,9%
Ocupată cu construcții	75	2,8%
Căi de comunicații și căi ferate	78	2,9%
Terenuri degradate și neproductive	53	2,0%

*sursa datelor: Registrul Agricol - Primăria Comunei Sirețel, iunie 2021, \*INS, iulie 2021*



Din totalul suprafeței agricole (2.963 ha), 1.710 ha reprezintă suprafață agricolă arabilă (57,7% din suprafața agricolă), 1.027 ha sunt acoperite cu pășuni (34,7%), 181 ha sunt fânețe (6,1%), 43 ha sunt livezi (1,5%), iar 2 ha sunt reprezentate de vii și pepiniere viticole (0,1%).



Suprafața totală a terenurilor neagricole din comuna Sireșel este de 2.690 ha (reprezentând 47,6% din suprafața totală a comunei). Din această suprafață, 91,5% sunt suprafețe acoperite cu păduri și altă vegetație forestieră (2.461 ha).

Suprafața ocupată cu construcții este de 75 ha, ceea ce reprezintă 2,8% din totalul suprafeței neagricole din comuna Sireșel.

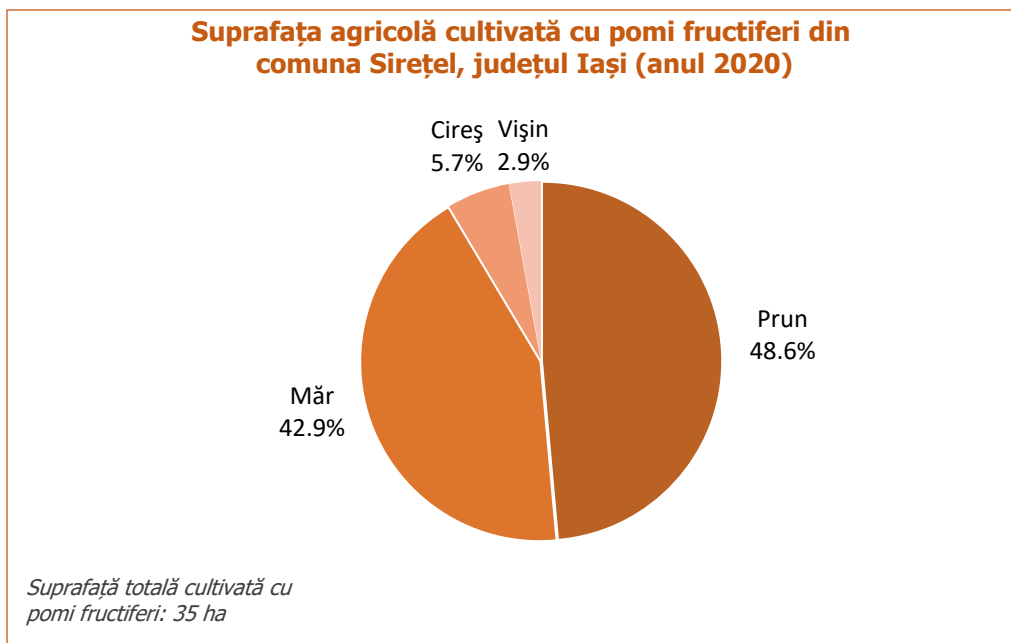


Căile de comunicații ocupă 2,9% din suprafața neagrăcolă (78 de ha – conform Institutului Național de Statistică).

La nivel local există 23 ha ocupate cu ape și bălți (0,9% din suprafața neagrăcolă totală), iar 53 ha sunt terenuri degradate (2,0%).

### **Activitatea agricolă**

**Livezi și pepiniere agricole.** Conform datelor de la Registrul Agricol din cadrul Primăriei comunei Sirețel, în anul 2020, la nivel local existau cultivate 35 ha cu pomi fructiferi: 17 ha cultivate cu pruni (48,6%), 15 ha cultivate cu meri (42,9%), 2 ha cultivate cu cireși (5,7%) și 1 ha cultivat cu vișini (2,9%).



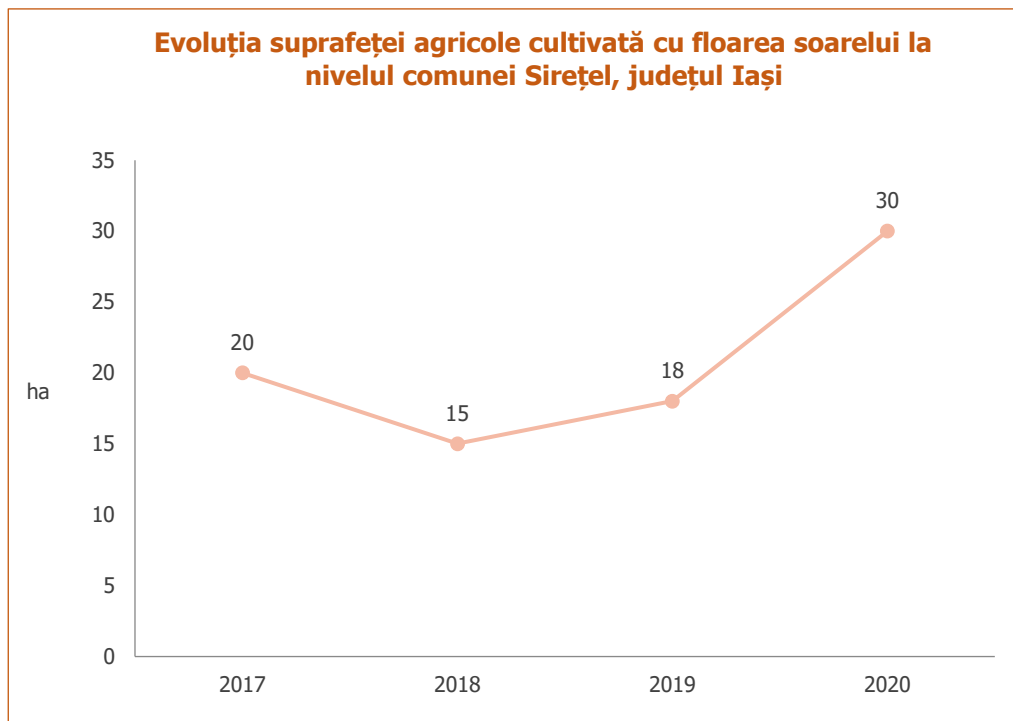
În perioada 2014-2020, suprafețele cultivate cu pomi fructiferi au rămas constante.

*Suprafața agricolă acoperită cu pomi fructiferi din comuna Sireșel*

	Anul 2017	Anul 2018	Anul 2019	Anul 2020
<b>suprafața agricolă cultivată (ha)</b>				
Măr	15	15	15	15
Prun	17	17	17	17
Cireș	2	2	2	2
Vișin	1	1	1	1

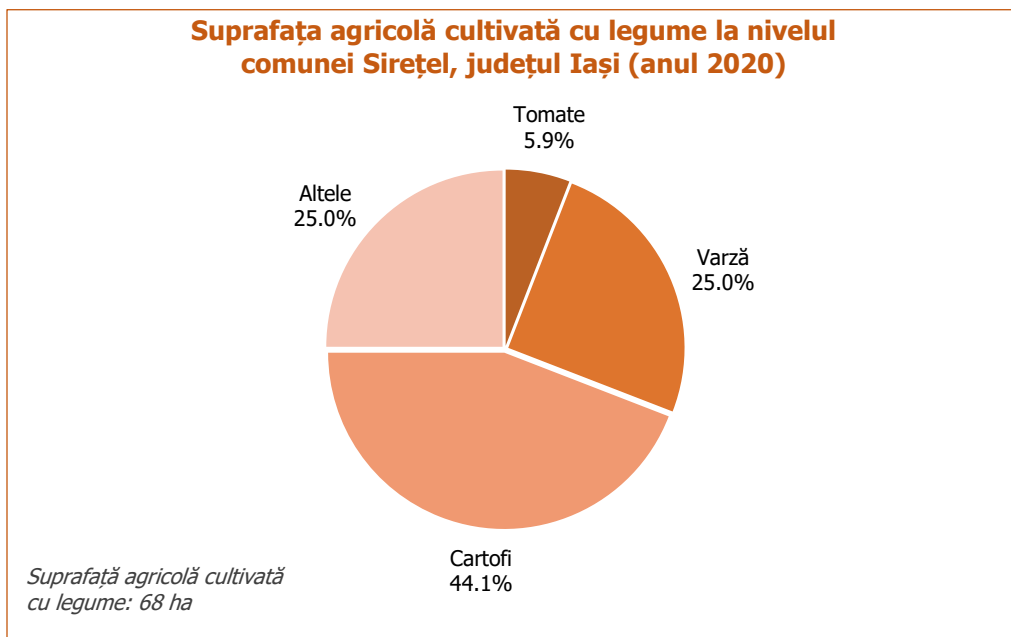
*sursa datelor: Registrul Agricol - Primăria Comunei Sireșel, iunie 2021*

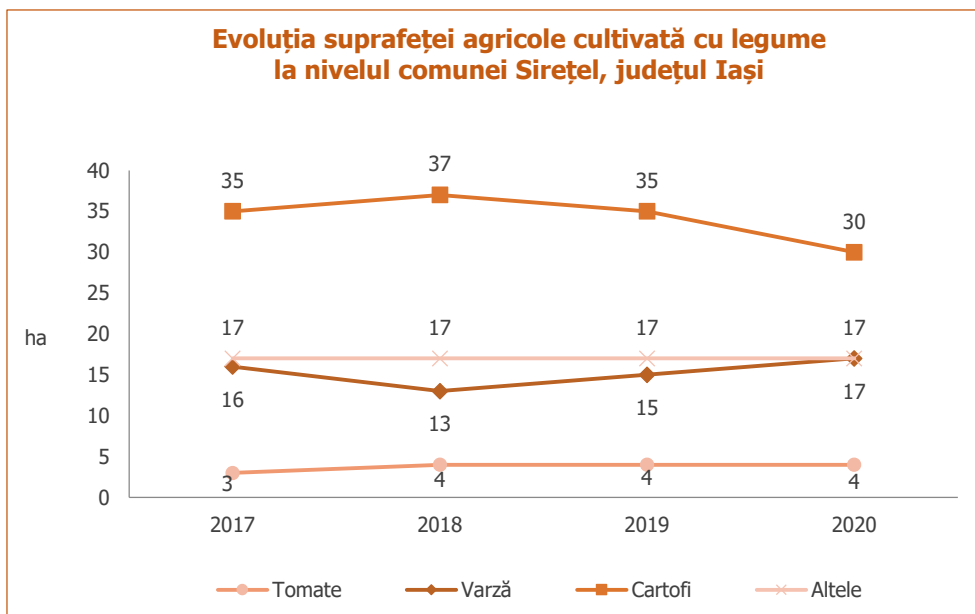
**Plante uleioase.** În anul 2020, la nivelul comunei Sirețel suprafața totală cultivată cu plante uleioase – floarea soarelui era de 30 ha fiind mai mare cu 10 ha decât suprafața înregistrată în anul 2017 (+50%).



La nivel local, nu s-a cultivat și nici nu se cultivă alte plante uleioase, precum rapița.

**Legumicultură.** Suprafața totală de teren agricol cultivată cu legume la nivelul comunei Sirețel este de 68 ha în anul 2020, dintre care 25% este cultivată cu varză (17 ha) și 44,1% cu cartofi (30 ha).





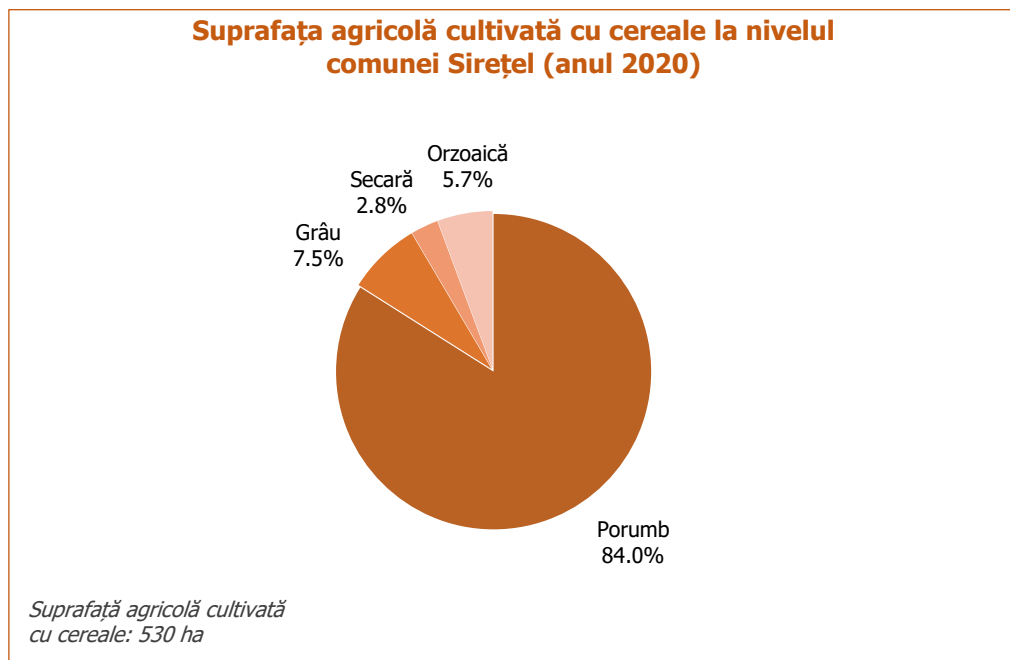
*Suprafața de teren agricol cultivată cu legume la nivelul comunei Sireșel*

	2017	2018	2019	2020	2020/2017	
	<i>ha</i>				<i>ha</i>	<i>%</i>
<b>Legume - total, din care:</b>	<b>71</b>	<b>71</b>	<b>71</b>	<b>68</b>	<b>-3</b>	<b>-4,2%</b>
Tomate	3	4	4	4	1	33,3%
Varză	16	13	15	17	1	6,3%
Cartofi	35	37	35	30	-5	-14,3%
Altele	17	17	17	17	0	0,0%

*sursa datelor: Registrul Agricol - Primăria Comunei Sireșel, iunie 2021*

În perioada 2017-2020, la nivelul comunei Sirețel, suprafața cultivată cu legume a scăzut doar cu 3 ha.

**Cereale.** În anul 2020, la nivel local existau 530 ha cultivate cu cereale, dintre care 84% (445 ha) sunt cultivate cu porumb, 7,5% (40 ha) suprafață cultivată cu grâu, 5,7% cu orzoaică (30 ha) și 2,8% cu secară (5 ha).



În perioada 2017-2020, la nivelul comunei Sireșel suprafața cultivată cu cereale a crescut cu 56 ha (+11,8%).

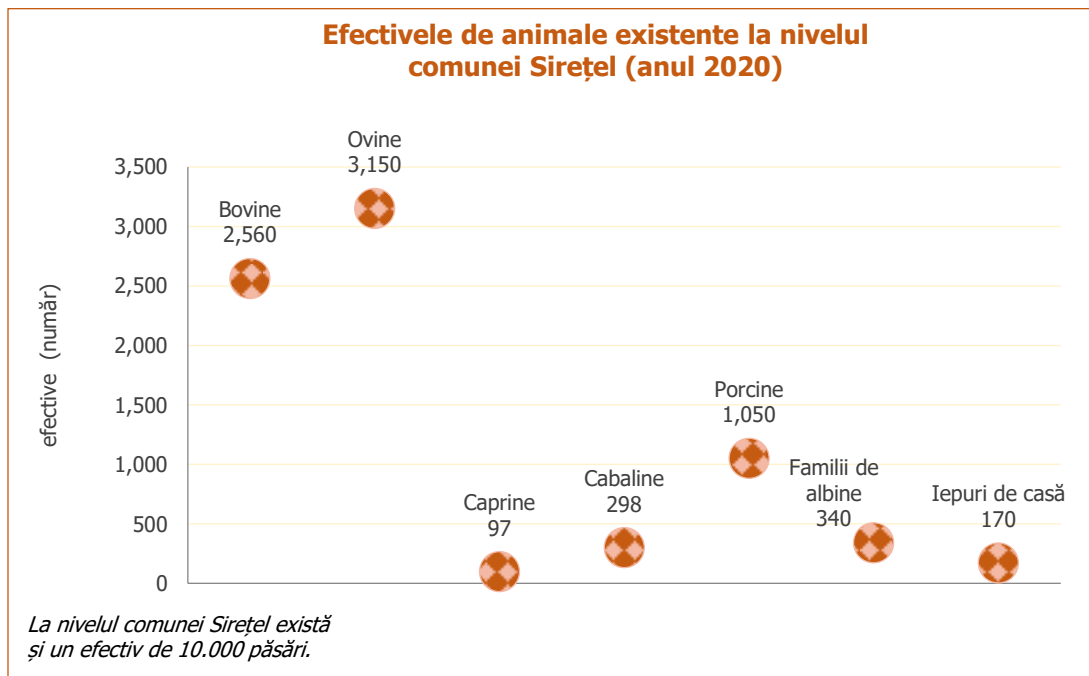
*Suprafața de teren agricol cultivată cu cereale la nivelul comunei Sireșel*

Tipuri de cereale	2017	2018	2019	2020	2020/2017	
	ha				ha	%
<i>Total, din care:</i>	474.0	475.0	480.0	530.0	56.0	11.8%
<i>Porumb</i>	419.0	410.0	415.0	445.0	26.0	6.2%
<i>Grâu</i>	30.0	35.0	30.0	40.0	10.0	33.3%
<i>Secară</i>	10.0	10.0	10.0	15.0	5.0	50.0%
<i>Orzoaică</i>	15.0	20.0	25.0	30.0	15.0	100.0%

*sursa datelor: Registrul Agricol - Primăria Comunei Sireșel, iunie 2021*

**Viță de vie.** În anul 2020, conform datelor de la Registrul Agricol din cadrul Primăriei Sireșel există o suprafață de 2 ha cultivate cu viță de vie hibridă. În perioada 2017-2020, suprafața cultivată cu viță de vie a rămas constantă – 2 ha. La nivel local, nu există suprafețe agricole cultivate cu viță de vie nobilă.

**Creșterea animalelor.** În anul 2020, la nivelul teritoriului comunei Sirețel, erau înregistrate în Registrul Agricol al Primăriei: 3.150 ovine, 2.560 bovine, 1.050 porcine, 298 cabaline, 170 iepuri de casă, 97 caprine, și 340 familii de albine, dar și 10.000 păsări.





## Strategia de dezvoltare locală a comunei Sireșel pentru perioada 2021-2027

Efectivele de animale existente la nivelul comunei Sireșel

Categoriile animale	2017	2018	2019	2020	2020/2017	
	număr capete			număr capete		%
Bovine	2.450	2.400	2.500	2.560	110	4.5%
Ovine	2.905	3.400	3.500	31.50	245	8.4%
Caprine	86	100	100	97	11	12.8%
Cabaline	325	300	310	298	-27	-8.3%
Porcine	1.235	300	110	1.050	-185	-15.0%
Păsări	10.000	10.000	10.000	10.000	0	0.0%
Familii de albine	340	340	340	340	0	0.0%
Iepuri de casă	150	190	180	170	20	13.3%

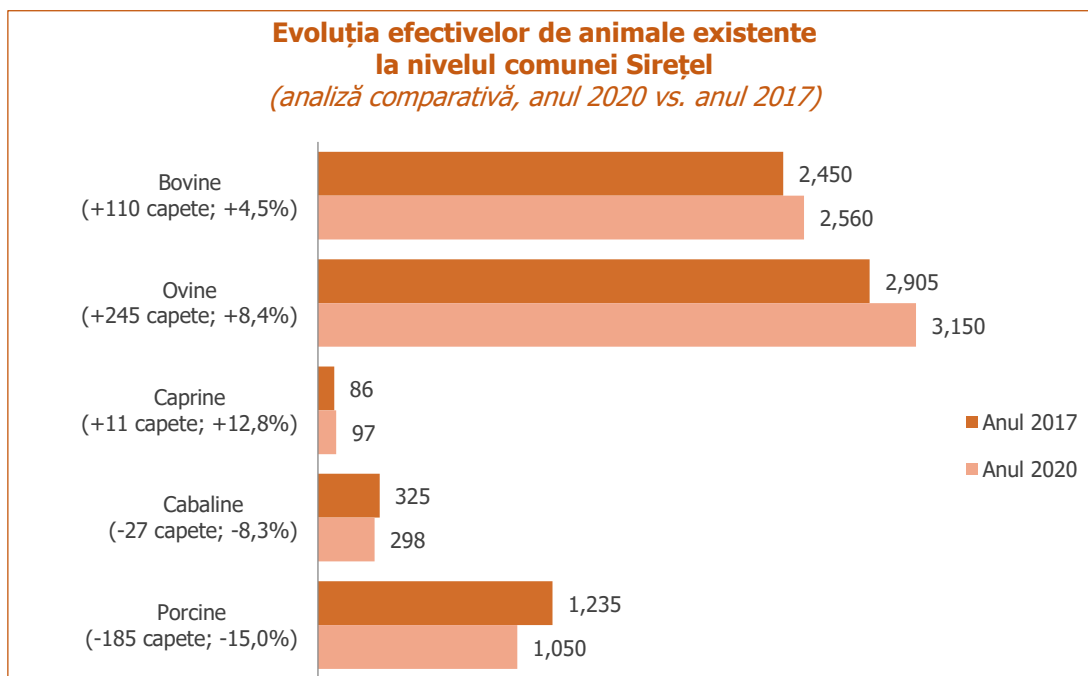
sursa datelor: Registrul Agricol - Primăria Comunei Sireșel, iunie 2021

În perioada 2017-2020 se remarcă, pe de o parte:

- › O creștere a efectivului de bovine, ovine, caprine și iepuri de casă;
- › O scădere a efectivului de cabaline și porcine;
- › O menținere a numărului de păsări și familii de albine.

În acest sens, în anul 2020 comparativ cu anul 2017, numărul bovinelor a crescut de la 110 de capete (+4,5%), numărul ovinelor cu 8,4% (+245 ovine), iar numărul caprinelor a crescut cu 11 capete (+12,8%).

În aceeași perioadă de timp, numărul cabalinelor și porcinelor a scăzut cu 27 capete (-8,3%), respectiv 185 capete (-15%).



Pe raza comunei Sireșel, nu există dispensar, farmacie, medic sau tehnician veterinar.

### **Piscicultură**

Pe teritoriul comunei Sireșel există 23 ha de luciu de apă.

La nivel local există potențial de dezvoltare a sectorului piscicol prin amenajarea unor bălți/iazuri pescuit sportiv care pot susține dezvoltarea turismului local sau poate deveni o pârghe pentru susținerea turismului local.

### **Silvicultură**

Pe teritoriul comunei Sireșel există 2.461 ha de pădure și vegetație forestieră, reprezentând 43,5% din suprafața totală a și 91,5% din suprafața totală neagrăcolă a comunei.

## Mediul de afaceri

Mediul de afaceri este dominat de comerțul cu amănuntul. La nivel local există o farmacie și o unitate de prelucrare a lemnului.

Mediul de afaceri local este reprezentat de 13 agenți economici care oferă locuri de muncă pentru 29 persoane. Cel mai mare angajator la nivel local este S.C. BOCOMIO S.R.L.

*Lista agenților economici de la nivelul comunei Sireșel*

<i>Denumire</i>	<i>Domeniu de activitate</i>	<i>Număr angajați</i>
S.C. BOCOMIO S.R.L.	Comerț	10
S.C. „LA DOI PAȘI” S.R.L.	Comerț	2
S.C. ARCOM LM S.R.L.	Comerț	2
S.C. NIC & DOR S.R.L.	Comerț	3
S.C. RĂZVAN ȘI VIDRA S.R.L.	Comerț	2
S.C. MIKELE COMP. S.R.L.	Comerț	1
S.C. MASIV EXPRES S.R.L.	Comerț	1
S.C. AVIN PETROS S.R.L.	Comerț	2
S.C. RBK S.R.L.	Framacie	2

<i>Denumire</i>	<i>Domeniu de activitate</i>	<i>Număr angajați</i>
A.F. PALOTE IOAN	Comerț	1
P.F.A. ARSENIE OANA	Comerț	1
P.F.A. ANECHITEI ANA-MARIA	Comerț	1
A.F. IFRIM MARIANA	Prelucrarea lemnului	1

*sursa datelor: Primăria Comunei Sireșel, iunie 2021*

## **Turismul**

În comuna Sireșel există puncte de atracție, care ar putea aduce venituri substanțiale atât locuitorilor interesați care doresc să desfășoare o activitate în acest domeniu, cât și administrației locale care ar beneficia de pe urma turismului prin contribuțiile noilor întreprinzători la bugetul local.





---

**PARTEA  
III**

**PARTEA III. ANALIZA SWOT**  
**ANALIZA SWOT**

- › Agricultură și dezvoltare rurală
- › Educație, cultură și culte
- › Sănătate și asistență socială
- › Administrație publică
- › Economie și potențial local

## Agricultură și dezvoltare rurală

AGRICULTURĂ ȘI DEZVOLTARE RURALĂ	
PUNCTE TARI	PUNCTE SLABE
<ul style="list-style-type: none"><li>• Comuna Sireșel este traversată de DJ 281, care o leagă spre sud-vest de comuna Lespezi și spre est de comuna Scobișnița;</li><li>• Comuna Sireșel este poziționată în apropierea centrelor urbane: distanța față de orașele Pașcani și Hârlău este de 20 de km, față de Târgu Frumos este de 46 de km, iar față de Podu Iloaiei este de 66 km;</li><li>• Preocuparea populației într-o pondere foarte mare pentru domeniul agriculturii: atât cultivarea plantelor, creșterea animalelor, cât și legumicultură;</li><li>• Existența condițiilor și tradiției</li></ul>	<ul style="list-style-type: none"><li>• Prezența intermediarilor în agricultură;</li><li>• Slaba dezvoltare a unor domenii din agricultură precum piscicultura, pomicultura, etc.;</li><li>• Dotare tehnică insuficientă sau învechită a sectoarelor din agricultură;</li><li>• Lipsa unui sistem de irigații;</li><li>• Absența unor sisteme de colectare, prelucrare și valorificare superioară a produselor specifice;</li><li>• Absența unor resurse materiale care să faciliteze angajarea specialiștilor în agricultură (slaba eficiență economică a exploatărilor agricole nu permite angajarea specialiștilor);</li><li>• Ponderea ridicată a activității</li></ul>



<b>AGRICULTURĂ ȘI DEZVOLTARE RURALĂ</b>	
<b>PUNCTE TARI</b>	<b>PUNCTE SLABE</b>
<p>pentru dezvoltarea activității agro-zootehnice, mai ales în gospodării;</p> <ul style="list-style-type: none"><li>• Peste 52% din suprafața comunei este teren agricol;</li><li>• Peste 57% din terenul agricol existent la nivel local este teren arabil;</li><li>• Existența suprafețelor de pășuni ce susțin sectorul agricol - ramura creșterea animalelor – 1.027 ha, reprezentând 34,7% din terenul agricol;</li><li>• Ponderea ridicată a proprietății private asupra terenului arabil și efectivului de animale;</li><li>• Existența unei suprafețe foarte mari de pădure, respectiv 2.461 ha, reprezentând 43,5% din suprafața totală a comunei și 91,5% din suprafața totală</li></ul>	<p>zootehnice în gospodăriile agricole individuale comparativ cu exploatarea agricole;</p> <ul style="list-style-type: none"><li>• Pe raza comunei Sireșel, nu există dispensar, farmacie, medic sau tehnician veterinar;</li><li>• Insuficienta promovare a zonei rurale și a produselor specifice;</li><li>• Accesul redus la informații și servicii de consultanță din cauza numărului mic de posturi alocate pentru aceste tipuri de servicii;</li><li>• Lipsa activităților și serviciilor generatoare de venituri specifice zonei rurale;</li><li>• Existența unui număr mare de deținători de teren agricol cu proprietăți mici (1-3 ha);;</li><li>• Îmbătrânirea forței de muncă în agricultură și migrarea celei tinere spre alte zone;</li><li>• Drumuri neamenajate</li></ul>

<b>AGRICULTURĂ ȘI DEZVOLTARE RURALĂ</b>	
<b>PUNCTE TARI</b>	<b>PUNCTE SLABE</b>
<p>neagricolă a comunei;</p> <ul style="list-style-type: none"><li>• Existența unei suprafețe de apă (luciu de apă) de 23 de ha care ar putea fi valorificată prin dezvoltarea pisciculturii;</li><li>• Forță de muncă calificată în agricultură;</li><li>• Existența agenților economici care activează în general, în agricultură;</li><li>• Accesibilitate bună;</li><li>• Existența spațiilor de joacă și de agrement pentru copii;</li><li>• Comuna Sirețel face parte din Grupul de Acțiune Locală „Siret-Moldova”, organism care asigură informarea populației cu privire la fondurile europene nerambursabile și posibilitatea de accesare de fonduri;</li><li>• Existența rețelei de distribuție</li></ul>	<p>corespunzător;</p> <ul style="list-style-type: none"><li>• Rețeaua de drumuri locale are o stare relativ nesatisfăcătoare: doar 12 km sunt asfaltați, 57 de km fiind pietruiti, iar 8,83 km, reprezentând drumuri de pământ, străzi interioare, drumuri agricole și forestiere;</li><li>• La nivel local, cele 5 stații de călători sunt amenajate necorespunzător, necesitând lucrări de modernizare;</li><li>• Rețeaua de alimentare cu apă acoperă necesarul comunei în procent de numai 10%;</li><li>• Lipsa rețelei de canalizare;</li><li>• Lipsa rețelei de alimentare cu gaze naturale;</li><li>• Poluarea apelor de suprafață și subterane ca urmare a deversării necontrolate, precum și datorită inexistenței dezvoltării</li></ul>

<b>AGRICULTURĂ ȘI DEZVOLTARE RURALĂ</b>	
<b>PUNCTE TARI</b>	<b>PUNCTE SLABE</b>
<p>a apei potabile;</p> <ul style="list-style-type: none"><li>• Existența rețelei de electricitate;</li><li>• Existența rețelei de iluminat public;</li><li>• Existența rețelei de telefonie fixă și mobilă, cablu TV, internet;</li><li>• Există la nivel local serviciu de gestionare a deșeurilor și containere pentru colectare selectivă;</li><li>• Populația are acces la transportul în comun ce este asigurat de către operatori privați prin curse regulate;</li><li>• Utilizarea redusă a pesticidelor și îngrășămintelor;</li><li>• Nu există factori poluatori importanți.</li></ul>	<p>infrastructurii de canalizare;</p> <ul style="list-style-type: none"><li>• Tăierile ilegale din păduri;</li><li>• Interesul scăzut al agenților economici față de protecția mediului înconjurător;</li><li>• La nivel local, în cadrul serviciului de salubritate, nu există platforme betonate în locurile în care sunt amplasate containerele;</li><li>• Educația ecologică superficială;</li><li>• Colectarea neselectivă a deșeurilor, în vederea reciclării, re folosirii, recuperării sau valorificării lor;</li><li>• Insuficienta preocupare a agenților economici în recuperarea și re folosirea ambalajelor.</li></ul>

<b>AGRICULTURĂ ȘI DEZVOLTARE RURALĂ</b>	
<b>OPORTUNITĂȚI</b>	<b>AMENINȚĂRI</b>
<ul style="list-style-type: none"><li>• Crearea asociațiilor producătoare agricole în vederea asigurării unor lucrări agricole de bună calitate și pentru valorificarea produselor agricole;</li><li>• Crearea unor centre de colectare și procesare a materiilor prime rezultate din sectorul agricol;</li><li>• Existența fondurilor europene nerambursabile, cu precădere a Planului Național Strategic pentru Dezvoltare Rurală;</li><li>• Existența cadrului legislativ pentru înființarea și dezvoltarea exploatațiilor agricole;</li><li>• Sprijinul oferit de Oficiul Județean pentru Consultanță Agricolă din județul Iași cu</li></ul>	<ul style="list-style-type: none"><li>• Creșterea numărului de concurenți pentru produse agroalimentare de pe piața UE;</li><li>• Cadrul legislativ instabil;</li><li>• Lipsa inițiativei de asociere și modul greșit în care este percepută asocierea;</li><li>• Lipsa unui cadru legal pentru protejarea producției agricole interne;</li><li>• Slaba informare a agricultorilor cu privire la normele europene;</li><li>• Resurse financiare insuficiente pentru finanțarea și co-finanțarea proiectelor finanțate prin Fonduri Structurale și FEADR;</li><li>• Cunoștințe insuficiente legate de elaborarea și administrarea proiectelor finanțate din Fondurile Structurale FEADR;</li></ul>

<b>AGRICULTURĂ ȘI DEZVOLTARE RURALĂ</b>	
<b>OPORTUNITĂȚI</b>	<b>AMENINȚĂRI</b>
<p>privirea la accesarea fondurilor europene;</p> <ul style="list-style-type: none"><li>• Posibilitatea de valorificare de către populație a produselor obținute în gospodăria proprie, în scopul suplimentării veniturilor;</li><li>• Promovarea la nivel național a deprinderilor privind un stil de viață sănătos și o alimentație sănătoasă;</li><li>• Existența organizațiilor și asociațiilor non-profit și neguvernamentale ce pledează pentru agricultura ecologică, protecția mediului și dezvoltare durabilă;</li><li>• Existența cadrului legislativ pentru întemeierea și dezvoltarea fermelor zootehnice;</li></ul>	<ul style="list-style-type: none"><li>• Frecvența ridicată a perioadelor ploioase și existența riscului de inundații;</li><li>• Lipsa de preocupare a unei părți din populație și a agenților economici cu privire la mediul înconjurător și la protejarea acestuia;</li><li>• Lipsa informațiilor legate de normele europene de mediu în rândul micilor întreprinzători, dar și în rândul populației.</li></ul>

<b>AGRICULTURĂ ȘI DEZVOLTARE RURALĂ</b>	
<b>OPORTUNITĂȚI</b>	<b>AMENINȚĂRI</b>
<ul style="list-style-type: none"><li>• Existența fondurilor externe rambursabile și nerambursabile ce vizează sprijinirea dezvoltării infrastructurii locale;</li><li>• Existența la nivel județean a resurselor de gaze naturale, a magistralelor de gaze și a unui interes pentru extinderea rețelelor de distribuție a gazelor naturale;</li><li>• Existența campaniilor de informare organizate de APDPR, APIA etc. care vizează creșterea indicelui de absorbție a fondurilor europene nerambursabile;</li><li>• Proiecte de modernizare a drumurilor de acces local;</li><li>• Amenajarea aleilor pietonale și a pistelor pentru bicicliști;</li></ul>	

<b>AGRICULTURĂ ȘI DEZVOLTARE RURALĂ</b>	
<b>OPORTUNITĂȚI</b>	<b>AMENINȚĂRI</b>
<ul style="list-style-type: none"><li>• Programe de educare a populației pentru colectarea selectivă a deșeurilor;</li><li>• Programe județene de modernizare a infrastructurii rutiere pe drumul județean;</li><li>• Creșterea suportului financiar acordat de U.E. prin fonduri europene pentru finanțarea proiectelor de infrastructură și mediu.</li></ul>	

## Educație, cultură și culte

EDUCAȚIE, CULTURĂ ȘI CULTE	
PUNCTE TARI	PUNCTE SLABE
<ul style="list-style-type: none"><li>• Existența unităților de învățământ ce asigură programe de formare pentru nivelul educațional preșcolar, primar și gimnazial, cu cadre didactice implicate;</li><li>• Existența cadrelor didactice calificate;</li><li>• Personalul didactic din comuna Sireșel aplică metode educaționale de predare, aliniate standardelor europene;</li><li>• Existența la nivel de școală a unei strategii manageriale bazată pe analiza profundă a problemelor școlii;</li><li>• Existența unor structuri</li></ul>	<ul style="list-style-type: none"><li>• La nivel local, sunt necesare investiții, dotări cu materiale didactice și lucrări de reabilitare și în școlile de pe raza comunei;</li><li>• Populația școlară din învățământul primar și învățământul gimnazial în scădere din cauza scăderii demografice a populației;</li><li>• Existența unui număr insuficient de mijloace de transport elevi, iar cele existente se află într-o stare precară (uzate fizic și moral), fiind necesară dezvoltarea și reînnoirea parcului auto;</li><li>• Valorificarea necorespunzătoare a potențialului unora dintre elevi;</li><li>• Desele modificări ale strategiilor</li></ul>



<b>EDUCAȚIE, CULTURĂ ȘI CULTE</b>	
<b>PUNCTE TARI</b>	<b>PUNCTE SLABE</b>
<p>submanageriale – comisii metodice – constituite după apartenența la arie curriculară;</p> <ul style="list-style-type: none"><li>• Implicarea școlilor în numeroase proiecte, inclusiv proiecte Erasmus;</li><li>• Existența Bibliotecii Comunale Sirețel cu un fond de carte de 6.000 volume;</li><li>• Existența Căminului Cultural;</li><li>• Parteneriate între școli și bibliotecă, pentru realizarea a diverse acțiuni cultural-educative;</li><li>• Existența conexiunii la internet la toate unitățile educaționale de pe raza comunei;</li><li>• Unitățile școlare au fost modernizate prin proiecte de investiții (Școala Gimnazială</li></ul>	<p>curriculare privind evoluția învățământului pe termen mediu și lung;</p> <ul style="list-style-type: none"><li>• Fluctuația de personal numit la catedră și existența unui număr mare de cadre didactice fără titularizare;</li><li>• Scăderea motivației elevilor pentru studiu ca urmare a perturbărilor apărute în sistemul de valori ale societății;</li><li>• Scăderea tot mai mult a interesului absolvenților de învățământ superior pentru meseria de dascăl;</li><li>• Uzura fizică și morală a materialelor didactice;</li><li>• Pierderea tradițiilor și obiceiurilor locale;</li><li>• Lipsa dotărilor cu calculatoare și</li></ul>

<b>EDUCAȚIE, CULTURĂ ȘI CULTE</b>	
<b>PUNCTE TARI</b>	<b>PUNCTE SLABE</b>
<p>Sireșel, corp A, Școala Gimnazială Humosu);</p> <ul style="list-style-type: none"><li>• Unitățile educaționale beneficiază de supraveghere video;</li><li>• Resurse de dezvoltate personală și profesională prin existența bibliotecilor școlare din comuna Sireșel;</li><li>• Existența la nivel local a unei baze sportive moderne;</li><li>• Populația școlară participă nu numai la programele educaționale, ci și la derularea de activități extracurriculare (educație ecologică, sănătate, mediu înconjurător, etc.);</li><li>• Organizarea la nivelul teritoriului comunei a unor evenimente ce au ca scop promovarea culturii și tradițiilor</li></ul>	<p>echipamente electronice: copiator, scanner, videoproiector;</p> <ul style="list-style-type: none"><li>• Nu toate unitățile de învățământ dispun de grupuri sanitare în interior (Școala Humosu);</li><li>• Personal didactic auxiliar și nedidactic insuficient;</li><li>• Slaba colaborare între școală și familie;</li><li>• Lipsa personalului calificat în domeniul cultural;</li><li>• Lipsa de cunoaștere a conceptului de voluntariat și, implicit, a unei educații în acest sens;</li><li>• Pe raza comunei nu activează nicio organizație non-guvernamentală, astfel că spiritul civic nu este valorificat și promovat la nivel local;</li></ul>

<b>EDUCAȚIE, CULTURĂ ȘI CULTE</b>	
<b>PUNCTE TARI</b>	<b>PUNCTE SLABE</b>
locale;	<ul style="list-style-type: none"><li>• Lipsa unor oportunități de petrecere a timpului liber pentru copii și adulți</li></ul>

<b>EDUCAȚIE, CULTURĂ ȘI CULTE</b>	
<b>OPORTUNITĂȚI</b>	<b>AMENINȚĂRI</b>
<ul style="list-style-type: none"><li>• Existența unor programe comunitare și naționale de asigurare a accesului la educație pentru populațiile dezavantajate;</li><li>• Politici de stimulare a ocupării posturilor vacante pentru cadrele didactice și a menținerii cadrelor calificate;</li><li>• Interesul manifestat de unele organizații civice în domeniul educațional;</li><li>• Oferta de formare</li></ul>	<ul style="list-style-type: none"><li>• Scăderea natalității și îmbătrânirea populației;</li><li>• Fluctuația personalului didactic;</li><li>• Scăderea gradului de instrucție școlară a populației tinere;</li><li>• Autonomia parțială a instituției școlare din cauza necorelărilor legislative;</li><li>• Planul de învățământ și programele școlare prea încărcate la anumite discipline</li></ul>

<b>EDUCAȚIE, CULTURĂ ȘI CULTE</b>	
<b>OPORTUNITĂȚI</b>	<b>AMENINȚĂRI</b>
<p>continuă a cadrelor didactice;</p> <ul style="list-style-type: none"><li>• Posibilitatea selectării unor cadre didactice bine pregătite profesional;</li><li>• Sprijinul primit din partea administrației locale și centrale pentru modernizarea bazei materiale;</li><li>• Interesul manifestat de unii părinți privind educația elevilor și asigurarea unor condiții optime de desfășurare a activității școlare;</li><li>• Existența fondurilor externe destinate infrastructurii de susținerea a activităților diverse: de cultură, petrecere a timpului liber, activități sportive, etc.;</li><li>• Deschiderea instituțiilor publice locale pentru</li></ul>	<p>centrează actul educativ pe aspectul informativ, teoretic în defavoarea celui formativ;</p> <ul style="list-style-type: none"><li>• Accentuarea efectelor negative în educația elevilor datorită unei comunicări tot mai dificile cu familia;</li><li>• Buget insuficient alocat învățământului public;</li><li>• Fonduri externe limitate pentru reabilitarea, modernizarea și dotarea unităților școlare</li><li>• Personalul didactic poate renunța ușor la posturile din învățământ și să se reorienteze din punct de vedere profesional, nefiind suficient de motivat;</li><li>• Reducerea populației școlare pe fondul scăderii sporului natural;</li><li>• Nivelul de trai scăzut al</li></ul>

EDUCAȚIE, CULTURĂ ȘI CULTE	
OPORTUNITĂȚI	AMENINȚĂRI
<p>colaborarea cu școlile din comună în proiecte educaționale;</p> <ul style="list-style-type: none"><li>• Implicarea cadrelor didactice în programe de perfecționare continuă.</li></ul>	<p>familiilor are impact asupra traseului educațional al copiilor, existând familii ce nu își pot susține copiii pentru derularea studiilor complete;</p> <ul style="list-style-type: none"><li>• Estomparea tradițiilor locale odată cu trecerea timpului;</li><li>• Creșterea numărului de copii ai căror părinți sunt plecați în străinătate, sau chiar migrarea familiilor inclusiv cu copiii;</li><li>• Pandemia datorată virusul SARS-COV 2 a dus de la desfășurarea cursurilor în mod firesc, la derularea în condiții speciale -școala online, sau în format hibrid, cu reguli noi, de igienă și distanțare socială;</li><li>• Pierderea interesului pentru educație prin lipsa contactului direct/interacționării</li></ul>

<b>EDUCAȚIE, CULTURĂ ȘI CULTE</b>	
<b>OPORTUNITĂȚI</b>	<b>AMENINȚĂRI</b>
	<p>directe dintre elevi și cadrele didactice;</p> <ul style="list-style-type: none"><li>• Scăderea nivelului de pregătire al elevilor prin prisma necesității învățării online și a sporirii noțiunilor noi pe care elevii ar trebui să le asimilizeze și nu reușesc din cauza nivelului scăzut de trai și al restricțiilor la echipamente TIC.</li></ul>

## Sănătate și asistență socială

<b>SĂNĂTATE ȘI ASISTENȚĂ SOCIALĂ</b>	
<b>PUNCTE TARI</b>	<b>PUNCTE SLABE</b>
<ul style="list-style-type: none"><li>• Autoritățile locale se implică activ în problemele comunității;</li><li>• Existența infrastructurii sanitare</li></ul>	<ul style="list-style-type: none"><li>• Ponderea populației cu nevoi de asistare este relativ ridicată;</li><li>• Număr insuficient al structurilor</li></ul>

<b>SĂNĂTATE ȘI ASISTENȚĂ SOCIALĂ</b>	
<b>PUNCTE TARI</b>	<b>PUNCTE SLABE</b>
<p>de bază (1 dispensar uman, 1 cabinet de medicină de familie, 1 farmacie, 1 cabinet stomatologic) și a personalului medical (1 medic, 1 asistent medical, 2 farmaciști, 1 medic stomatolog);</p> <ul style="list-style-type: none"><li>• Există în derulare un proiect de construire și dotare a dispensarului medical;</li><li>• Colaborare bună cu autoritățile locale pentru monitorizarea populației cu riscuri—școală, poliție, biserică, bibliotecă, agenți economici;</li><li>• Existența colaborărilor cu medici specialiști pe diferite domenii;</li><li>• Existența parteneriatelor în cadrul unor programe naționale de asistență și protecție socială a persoanelor vulnerabile;</li><li>• Informare operativă cu privire la</li></ul>	<p>sanitare;</p> <ul style="list-style-type: none"><li>• Serviciile acordate sunt afectate de bugetul insuficient;</li><li>• Fonduri insuficiente destinate asistenței medicale, lipsa unui centru de recoltare a analizelor;</li><li>• Sistemul de ajutor social nu încurajează reintegrarea activă;</li><li>• Personal insuficient pentru asistență socială, raportat la numărul mare de asistați sociali;</li><li>• Societatea civilă insuficient implicată în rezolvarea problemelor locale din sfera socială;</li><li>• Informare insuficientă cu privire la alte fonduri sociale;</li><li>• Lipsa serviciilor publice de îngrijire (la domiciliu sau în sistem instituționalizat) a persoanelor aflate în dificultate</li></ul>

<b>SĂNĂTATE ȘI ASISTENȚĂ SOCIALĂ</b>	
<b>PUNCTE TARI</b>	<b>PUNCTE SLABE</b>
forme de ajutor de stat.	<p>(vârstnici fără sprijin, persoane cu dizabilități);</p> <ul style="list-style-type: none"><li>• Lipsa aparaturii moderne din sistemul medical local și a lămpilor ultraviolete pentru dezinfecție;</li><li>• Lipsa dotărilor cu aparatură medicală de specialitate (ex. spirometru, nebulizator, aparat determinare hemoglobină, glucometru, analiză urină) și mobilier medical, inclusiv pat pentru consultații;</li><li>• La nivel local nu există Centru de Bătrâni (un centru pentru persoane vârstnice cu sau fără venituri, fără familie sau fără adăpost) și nici Centru de Zi pentru copii;</li><li>• Lipsa aparatelor medicale adecvate îi pune pe locuitorii comunei în situația de a se</li></ul>



<b>SĂNĂTATE ȘI ASISTENȚĂ SOCIALĂ</b>	
<b>PUNCTE TARI</b>	<b>PUNCTE SLABE</b>
	<p>deplasa în vederea realizării de investigații medicale corespunzătoare;</p> <ul style="list-style-type: none"><li>• Lipsa unei cantine sociale la nivel local.</li></ul>

<b>SĂNĂTATE ȘI ASISTENȚĂ SOCIALĂ</b>	
<b>OPORTUNITĂȚI</b>	<b>AMENINȚĂRI</b>
<ul style="list-style-type: none"><li>• Populația poate apela la infrastructura medico-sanitară din mediul urban pentru cazuri mai complicate sau care necesită spitalizare/investigații de lungă durată;</li><li>• Existența programelor cu finanțare externă pentru asistență socială;</li><li>• Dezvoltarea unor noi</li></ul>	<ul style="list-style-type: none"><li>• Reacție nefavorabilă la sistemul de norme sanitare impuse;</li><li>• Lipsa calității de asigurat și imposibilitatea acordării asistenței gratuite;</li><li>• Costurile ridicate pot conduce la renunțarea la dotări;</li><li>• Pragul de rentabilitate depinde de numărul de persoane active</li></ul>

<b>SĂNĂTATE ȘI ASISTENȚĂ SOCIALĂ</b>	
<b>OPORTUNITĂȚI</b>	<b>AMENINȚĂRI</b>
<p>parteneriate cu ONG-uri ce activează în domeniul protecției și asistenței sociale;</p> <ul style="list-style-type: none"><li>• Programe consistente destinate asistenței sociale reale;</li><li>• Politica socială susținută din partea guvernului și a Uniunii Europene;</li><li>• Crearea unui spațiu de socializare pentru persoanele de vârstă a treia, crearea unor punți între generații și înlesnirea unor întâlniri, între elevi și persoanele vârstnice fără aparținători legali;</li><li>• Cultivarea în rândul comunității a unui concept de respect față de persoana vârstnică și față de valoarea experienței sale de viață;</li></ul>	<p>asistate;</p> <ul style="list-style-type: none"><li>• Legislație schimbătoare și necorelată;</li><li>• Incoerența politicilor publice;</li><li>• Migrarea forței de muncă;</li><li>• Apariția unor noi boli infecțioase și izolarea populației, presiunea psihică asupra populației și mai ales asupra copiilor și bătrânilor care au nevoie de ajutor în desfășurarea activităților de rutină zilnică;</li><li>• Bugete reduse acordate pentru medicina primară (medicamente și consumabile);</li><li>• Costul medicamentelor foarte ridicat și existența situațiilor în care veniturile mici ale</li></ul>

<b>SĂNĂTATE ȘI ASISTENȚĂ SOCIALĂ</b>	
<b>OPORTUNITĂȚI</b>	<b>AMENINȚĂRI</b>
<ul style="list-style-type: none"><li>• Existența fondurilor destinate pentru reabilitarea și dotarea corespunzătoare a unităților medicale;</li><li>• Existența fondurilor nerambursabile destinate pentru dezvoltarea de centre de zi pentru copii, adulți și vârstnici;</li><li>• Existența programelor complexe de urmărire a stării de sănătate a populației;</li><li>• Existența Strategiei Naționale Anti-sărăcie;</li><li>• Identificarea și cooptarea unui partener privat care să sprijine autoritatea locală prin servicii de suport, în realizarea obiectivelor de prevenire a marginalizării sociale;</li></ul>	<p>populației restricționează dreptul la tratarea diferitelor afecțiuni;</p> <ul style="list-style-type: none"><li>• Creșterea gradului de sărăcie prin prisma înăsprii condițiilor de acordare a ajutoarelor sociale și scăderii numărului de beneficiari;</li><li>• Lipsa unei diferențieri clare între salariile personalului medico-sanitar și costurile pentru consumabile, respectiv medicamente;</li><li>• Lista medicamentelor compensate sau gratuite nu acoperă necesitățile populației;</li><li>• Tendințele de îmbătrânire a populației întrucât natalitatea este scăzută și mortalitatea în</li></ul>

<b>SĂNĂTATE ȘI ASISTENȚĂ SOCIALĂ</b>	
<b>OPORTUNITĂȚI</b>	<b>AMENINȚĂRI</b>
<ul style="list-style-type: none"><li>• Încurajarea și susținerea la nivel național pentru dezvoltarea unor centre sociale;</li><li>• Informarea societății civile cu privire la drepturile fundamentale ale copilului – dreptul la educație, la sănătate, la socializare, dreptul la o familie, dreptul de a crește într-un mediu sănătos, dreptul la protecția imaginii, dreptul de a-și exprima opinia etc.;</li><li>• Programe complexe de urmărire a stării de sănătate a populației;</li><li>• Existența programului național privind evaluarea stării de sănătate a populației demarat în anul 2017 și care s-a adresat atât persoanelor asigurate, cât și persoanelor neasigurate;</li></ul>	creștere.

<b>SĂNĂTATE ȘI ASISTENȚĂ SOCIALĂ</b>	
<b>OPORTUNITĂȚI</b>	<b>AMENINȚĂRI</b>
<ul style="list-style-type: none"><li>• Promovarea la nivel național a principiilor naturiste și adoptării standardelor alimentare sănătoase;</li><li>• Promovarea tot mai intensă la nivel național unui stil de viață sănătos, a unei nutriții echilibrate, de combatere a consumului de tutun și alcool;</li><li>• Servicii de îndrumare pentru toți membrii familiei cu tensiuni și violență familială, în vederea depășirii momentului de criză și prevenirii unor noi episoade de violență;</li><li>• Dezvoltarea economică a comunei îi va permite mărirea fondurilor destinate asistenței sociale;</li><li>• Uniunea Europeană susține</li></ul>	

<b>SĂNĂTATE ȘI ASISTENȚĂ SOCIALĂ</b>	
<b>OPORTUNITĂȚI</b>	<b>AMENINȚĂRI</b>
politică socială și oferă țărilor membre oportunități de finanțare pentru sectorul asistenței sociale.	

## **Administrație publică**

<b>ADMINISTRAȚIE PUBLICĂ</b>	
<b>PUNCTE TARI</b>	<b>PUNCTE SLABE</b>
<ul style="list-style-type: none"><li>• Administrația publică locală este receptivă și deschisă;</li><li>• Dotarea instituțiilor locale cu rețea de calculatoare, internet și servicii gestionate cu sistem IT;</li><li>• Implicarea efectivă a conducerii la nivel de vârf în procesul de conștientizare și aplicare a acțiunilor legate de reformă în</li></ul>	<ul style="list-style-type: none"><li>• Rezistența la schimbare manifestată de o parte din personalul instituției;</li><li>• Resurse financiare insuficiente destinate modernizării și dezvoltării activităților instituției;</li><li>• Insuficienta conștientizare a noțiunilor de eficiență, rentabilitate și transparență în</li></ul>

<b>ADMINISTRAȚIE PUBLICĂ</b>	
<b>PUNCTE TARI</b>	<b>PUNCTE SLABE</b>
<p>administrație;</p> <ul style="list-style-type: none"><li>• Comunicare internă bună între diferitele compartimente funcționale și între structuri ale administrației publice locale;</li><li>• Existența procedurilor ce reglementează fluxul de documente în instituție;</li><li>• Existența unor proceduri care să descrie modul de realizare al activităților și subactivităților ce vizează organizarea muncii în instituție;</li><li>• Aplicarea metodologiei de evaluare a performanțelor personalului angajat în administrația publică;</li><li>• Transparența în recrutarea personalului;</li></ul>	<p>administrarea domeniului public și privat al comunei;</p> <ul style="list-style-type: none"><li>• Dificultăți de comunicare internă între diferitele compartimente funcționale și între structuri ale administrației publice locale;</li><li>• Lipsa unui compartiment de relații cu publicul, care să funcționeze ca interfață principală între instituție și cetățeni;</li><li>• Existența încă a unui sentiment de frustrare a funcționarilor (angajați contractuali și funcționari publici) motivat de sistemul de salarizare, promovare, precum și de menținerea unei imagini publice negative a funcționarului din administrația publică;</li><li>• Posibilități reduse de motivare</li></ul>

<b>ADMINISTRAȚIE PUBLICĂ</b>	
<b>PUNCTE TARI</b>	<b>PUNCTE SLABE</b>
<ul style="list-style-type: none"><li>• Puternica determinare și motivație a administrației locale pentru dezvoltarea comunei;</li><li>• Participarea, în limita fondurilor a tuturor categoriilor de personal la activități de formare continuă;</li><li>• Existența la nivelul instituției a unei strategii de formare continuă a funcționarilor publici predominantă la nivelul instituției a relațiilor de colaborare între colegi;</li><li>• Existența unui compartiment de implementare a proiectelor cu finanțare nerambursabilă;</li><li>• Existența unui program de contabilitate și salarii;</li><li>• Existența unui cadru legal coerent și stabil privind liberul</li></ul>	<p>financiară a personalului și de atragere a persoanelor cu calificare superioară în structurile funcționarilor publici;</p> <ul style="list-style-type: none"><li>• Încărcarea cu sarcini suplimentare peste cele prevăzute în fișa postului datorită insuficienței personalului din instituție;</li><li>• Nu se realizează testarea periodică a funcționarilor publici;</li><li>• Insuficiența fondurilor alocate formării continue a funcționarilor publici;</li><li>• Dificultăți legate de aplicarea curentă a noilor acte normative datorită multitudinii și complexității acestora;</li><li>• Inexistența unui compartiment de informatizare;</li></ul>



<b>ADMINISTRAȚIE PUBLICĂ</b>	
<b>PUNCTE TARI</b>	<b>PUNCTE SLABE</b>
acces la informația de interes public și transparența actului administrativ.	<ul style="list-style-type: none"><li>• Resurse financiare insuficiente pentru informatizarea administrației publice locale;</li><li>• Lipsa de interes a cetățenilor în a se implica activ în procesul de luare a deciziei la nivel local.</li></ul>

<b>ADMINISTRAȚIE PUBLICĂ</b>	
<b>OPORTUNITĂȚI</b>	<b>AMENINȚĂRI</b>
<ul style="list-style-type: none"><li>• Îmbunătățirea eficacității organizaționale;</li><li>• Cursuri de perfecționare pentru angajații primăriei;</li><li>• Posibilități de accesare a unor fonduri externe destinate în mod special modernizării administrației publice și dotării cu echipamente moderne de lucru în</li></ul>	<ul style="list-style-type: none"><li>• Inerție mare privind implicarea factorilor responsabili, dar și a comunității în programele de dezvoltare;</li><li>• Tendința mass-mediei de a reflecta cu precădere și, de regulă, fără a verifica aspectele negative ale anumitor activități din</li></ul>

<b>ADMINISTRAȚIE PUBLICĂ</b>	
<b>OPORTUNITĂȚI</b>	<b>AMENINȚĂRI</b>
<p>cadrul administrației publice;</p> <ul style="list-style-type: none"><li>• Dotarea administrației locale cu calculatoare, copiatoare, scanere, birouri etc;</li><li>• Dezvoltarea unor legături puternice între consiliul județean/regional și autoritățile locale;</li><li>• Nivelurile salariale curente în administrație sunt relative satisfăcătoare și de interes și pentru persoane cu nivel de studii superioare;</li><li>• Creșterea posibilităților de instruire a personalului prin agenții de formare profesională.</li></ul>	<p>administrație, de cele mai multe ori informațiile fiind greșit interpretate sau neînțelese;</p> <ul style="list-style-type: none"><li>• Fluctuația funcționarilor publici și procedurile birocratice greoaie ce sunt necesare pentru înlocuirea personalului: influențează în mod negativ continuitatea activităților;</li><li>• Dificultatea realizării unei strategii și a unor planuri de acțiune care să reziste schimbărilor politice;</li><li>• Schimbări legislative prea frecvente pentru a fi asimilate eficient;</li><li>• Legislație neadecvată în ceea ce privește recuperarea de către autoritățile locale a</li></ul>

<b>ADMINISTRAȚIE PUBLICĂ</b>	
<b>OPORTUNITĂȚI</b>	<b>AMENINȚĂRI</b>
	sumelor provenite din amenzi contravenționale și penalități.

## Economie și potențial local

<b>ECONOMIE ȘI POTENȚIAL LOCAL</b>	
<b>PUNCTE TARI</b>	<b>PUNCTE SLABE</b>
<ul style="list-style-type: none"><li>• Existența materiilor prime cu potențial de valorificare în industrie: produse agricole, lemn;</li><li>• Existența materiilor prime pentru industria alimentară;</li><li>• Condițiile climatice locale sunt favorabile agriculturii;</li><li>• Tradiții locale în creșterea animalelor și cultivarea pământului;</li><li>• La nivel local, sectorul comercial este bine reprezentat, iar populația are acces la diverse și diferite categorii de produse;</li><li>• Existența potențialului pentru</li></ul>	<ul style="list-style-type: none"><li>• Slaba diversificare a întreprinderilor în domeniile industrial și agrozootehnic;</li><li>• Sectorul serviciilor este slab reprezentat la nivel local (astfel accesul populației este restricționat pentru servicii de întreținere-reparații electrocasnice, service auto și servicii de înfrumusețare);</li><li>• Infrastructura de susținere a mediului de afaceri local este deficitară (în comuna Sireșel nu există filiale de bănci, societăți de asigurări, firme de consultanță etc.);</li><li>• Resurse financiare la nivel local insuficiente pentru sprijinirea /</li></ul>

<b>ECONOMIE ȘI POTENȚIAL LOCAL</b>	
<b>PUNCTE TARI</b>	<b>PUNCTE SLABE</b>
<p>obținerea de produse ecologice;</p> <ul style="list-style-type: none"><li>• Infrastructura existentă în domeniul comerțului;</li><li>• Frumusețea locului și peisajul pitoresc;</li><li>• Evoluție economică locală pozitivă;</li><li>• Mediul de afaceri local este bine dezvoltat;</li><li>• Existența agenților economici ce asigură locuri de muncă populației din comună;</li><li>• Administrația locală manifestă deschidere și oferă sprijin potențialilor investitori în vederea dezvoltării economiei locale;</li><li>• Existența și păstrarea tradițiilor locale;</li></ul>	<p>promovarea unor investiții;</p> <ul style="list-style-type: none"><li>• Slaba infrastructură de asistență pentru afaceri;</li><li>• Reprezentanții mediului de afaceri manifestă un grad scăzut de interes cu privire la normele europene și accesarea fondurilor nerambursabile;</li><li>• Lipsa culturii asociative, a înființării de asociații;</li><li>• Lipsa unui sistem de sprijin pentru implementarea noțiunilor de marketing;</li><li>• Slaba implementare a sistemului de asigurare a calității producției și produselor;</li><li>• Slaba preocupare pentru introducerea noilor tehnologii și pentru activitatea de cercetare - dezvoltare;</li></ul>

<b>ECONOMIE ȘI POTENȚIAL LOCAL</b>	
<b>PUNCTE TARI</b>	<b>PUNCTE SLABE</b>
<ul style="list-style-type: none"><li>• Existența la nivel local a căminului cultural și a bibliotecii publice, instituții care se implică în organizarea de evenimente locale diverse, care asigură păstrarea tradițiilor și implicarea populației în organizarea și desfășurarea lor;</li><li>• Existența evenimentelor locale la care sunt promovate cultura și valorile locale;</li><li>• Existența potențialului de dezvoltare a agroturismului;</li><li>• Zonă fără surse importante de poluare.</li></ul>	<ul style="list-style-type: none"><li>• Lipsa centrelor de colectare a produselor agricole;</li><li>• Slaba informare, cu privire la normele europene.</li><li>• Lipsa unor zone de agrement amenajate;</li><li>• Inexistența spațiilor de cazare și alimentație publică;</li><li>• Resurse financiare insuficiente;</li><li>• Lipsa de preocupare pentru conservarea mediului;</li><li>• Lipsa unor unități de primire turistică;</li><li>• Adaptarea mai lentă a populației rurale mature și vârstnice la schimbările și provocările lumii actuale, în general, și la fenomenul mobilității și reconversiei</li></ul>

<b>ECONOMIE ȘI POTENȚIAL LOCAL</b>	
<b>PUNCTE TARI</b>	<b>PUNCTE SLABE</b>
	<p>profesionale, în special;</p> <ul style="list-style-type: none"><li>• Migrarea persoanelor tinere spre mediul urban și străinătate, mai cu seama a celor cu pregătire profesională înaltă;</li><li>• Capacitatea financiară relativ scăzută a locuitorilor zonei.</li></ul>

<b>ECONOMIE ȘI POTENȚIAL LOCAL</b>	
<b>OPORTUNITĂȚI</b>	<b>AMENINȚĂRI</b>
<ul style="list-style-type: none"><li>• Existența programelor guvernamentale în derulare de susținere a sectorului IMM;</li><li>• Existența fondurilor externe nerambursabile pentru dezvoltarea infrastructurii din mediul rural;</li><li>• Existența fondurilor</li></ul>	<ul style="list-style-type: none"><li>• Oferte de creditare greu accesibile (garanții mari, dobânzi mari, etc.);</li><li>• Creșterea ratei inflației și a ratei de schimb valutar, devalorizarea monedei naționale și a puterii de cumpărare;</li></ul>

<p>guvernamentale acordate pentru dezvoltarea mediului rural;</p> <ul style="list-style-type: none"><li>• Posibilitatea accesării creditelor cu dobândă subvenționată pentru crearea de noi locuri de muncă în mediul rural;</li><li>• Existența firmelor și organizațiilor ce oferă sprijin și consultanță agenților economici în vederea accesării fondurilor europene cu scopul dezvoltării capacităților de producție și crearea de noi locuri de muncă;</li><li>• Îmbunătățirea condițiilor economice locale prin diversificarea activităților economice și valorificarea corespunzătoare a resurselor locale;</li><li>• Programe guvernamentale pentru încurajarea inițiativelor locale, în special în domeniul dezvoltării zootehniei, a</li></ul>	<ul style="list-style-type: none"><li>• Cadru legislativ instabil, cu dese modificări;</li><li>• Necesitatea creșterii taxelor și impozitelor locale;</li><li>• Scăderea numărului persoanelor calificate prin ieșirea acestora din viața activă;</li><li>• Creșterea șomajului în rândul tinerilor absolvenți;</li><li>• Estomparea tradițiilor locale, odată cu trecerea timpului;</li><li>• Sectorul comercial este invadat cu produse din import, iar resursele locale nu sunt valorificate corespunzător;</li><li>• Creșterea ponderii muncii la negru, cu efecte negative asupra pieței muncii, economiei și asistenței sociale</li><li>• Efectivul populației active de la nivel local înregistrează trend descendent;</li><li>• Lipsa de receptivitate și</li></ul>
---	---



<p>infrastructurii aferente, prima afacere, tineri fermieri;</p> <ul style="list-style-type: none"><li>• Reconvertirea unor capacități economice aflate în conservare în capacități cu profil nou de fabricație;</li><li>• Reconvertirea unor capacități, în special agricole, spre arii de productivitate adaptate condițiilor locale;</li><li>• Disponibilitatea fondurilor europene ce pot fi absorbite în vederea dezvoltării spiritului antreprenorial;</li><li>• Existența resurselor locale, puțin sau necorespunzător valorificate în prezent;</li><li>• Existența programelor ce susțin încurajarea și creșterea capacității antreprenoriale prin finanțarea proiectelor inovative și sustenabile;</li><li>• Creșterea asistenței financiare din partea Uniunii Europene</li></ul>	<p>flexibilitate a populației locale la cerințele pieței care determină decalaje economice mari, greu de recuperat;</p> <ul style="list-style-type: none"><li>• Descurajarea micilor producători în ceea ce privește obținerea de certificate pentru produsele ecologice și bio din cauza procesului greoi și birocratic de certificare;</li><li>• Migrarea turistică către alte regiuni;</li><li>• Reinstalarea unei stări de criză economică la nivel global, prin prisma măsurilor de urgență și alertă luate odată cu apariția noului virus SARS-CoV-2 (noul coronavirus);</li><li>• Reacția extrem de redusă a mediului local la schimbările și provocările zilelor noastre, conducând la scăderea competitivității teritoriului comunei, în favoarea altor</li></ul>
---	--

<p>pentru IMM-uri, prin Fondurile Structurale;</p> <ul style="list-style-type: none"><li>• Existența unor exemple de succes ale unor localnici cu inițiativă;</li><li>• Diversificarea programelor naționale de sprijin pentru IMM, acordarea de granturi;</li><li>• Încurajarea la nivel județean și regional a unor noi forme de turism (religios, rural, ecologic etc.);</li><li>• Îmbunătățirea condițiilor infrastructurii fizice și de utilități la nivel local, județean și regional;</li><li>• Dezvoltarea zonelor de agrement, mai ales în zonele cu pescuit sportiv;</li><li>• Disponibilitatea de a încheia relații de parteneriat a autorităților locale, cu investitori locali sau străini;</li></ul>	<p>teritorii, considerate mai interesante de către turiști și investitorii în turism;</p> <ul style="list-style-type: none"><li>• Lipsa inițiativelor în domeniul agroturistic;</li><li>• Lipsa promovării zonei pentru atragerea turiștilor;</li><li>• Migrarea turistică către alte regiuni.</li></ul>
--	--

- |   |  |
|---|--|
| <ul style="list-style-type: none"><li>• Îmbunătățirea condițiilor infrastructurii fizice și de utilități;</li><li>• Dezvoltarea unităților de cazare și alimentație publică;</li><li>• Încurajarea dezvoltării fermelor și gospodăriilor autorizate pentru practicarea agroturismului și promovarea produselor tradiționale ecologice;</li><li>• Disponibilitatea unor resurse suplimentare, posibil a fi accesate prin utilizarea programelor de finanțare ale Uniunii Europene.</li></ul> |  |
|---|--|





---

## PARTEA IV

### **PARTEA IV. DEZVOLTARE LOCALĂ: 2021-2027**

- › Portofoliu proiecte pentru perioada 2021-2027
- › Surse posibile de finanțare
- › Monitorizare și implementare



## **Portofoliu proiecte pentru perioada 2021-2027**

### **I. Dezvoltarea sectorului economic, agricol și turistic**

- 1.** Reabilitare și modernizare infrastructură rutieră afectată de calamități în anii 2018-2020 în comuna Sirețel
- 2.** Construire clădire pentru cabinet medical veterinar
- 3.** Construire, amenajare și dotare pensiune agroturistică
- 4.** Înființare centru de promovare a meșteșugurilor
- 5.** Înființare ferme ecologice pe raza comunei Sirețel, județul Iași
- 6.** Înființarea unei piețe pentru produse agricole și alimentare perisabile în comuna Sirețel, județul Iași
- 7.** Stimularea investițiilor private-programe de formare și informare antreprenori
- 8.** Amenajare traseu pentru A.T.V.-uri, practicarea plimbărilor călare sau cu atelaje (trăsuri), motociclete, pe raza comunei Sirețel

9. Construirea unui abator pentru animale pe raza comunei Sirețel
10. Construirea unui depozit pentru legume, fructe, cereale pe raza comunei Sirețel
11. Construirea unui parc eolian pe raza comunei Sirețel

## **II. Infrastructură de acces**

1. Modernizare DC 148 Sirețel-Humosu
2. Betonarea șanțurilor, intrări la proprietăți și acostamente drumuri comunale
3. Dezvoltarea căilor de circulație pietonală (pavare trotuare, alei) și a drumurilor periferice în comuna Sirețel
4. Modernizarea drumurilor de exploatare agricolă și forestieră, consolidarea versanților, realizarea șanțurilor de scurgere a apelor pluviale de pe raza comunei Sirețel



### **III. Infrastructură utilități publice**

1. Înființare rețea de canalizare și stație de epurare, extindere rețea alimentare cu apă potabilă
2. Înființare rețea de distribuție gaze naturale în comuna Sireșel, județul Iași
3. Extindere rețele alimentare cu energie electrică, eficientizarea energetică a iluminatului public prin implementarea iluminatului ecologic cu leduri în comuna Sireșel

### **IV. Îmbunătățirea aspectului local general**

1. Renovare și amenajare stații călători pe raza comunei Sireșel
2. Reabilitare și modernizare drumuri de interes local în comuna Sireșel

## **V. Infrastructură socială și servicii publice locale (educație, sănătate, asistență socială, cultură-turism-relaxare, sport, administrație publică locală)**

- 1.** Construire și dotare Cămin Cultural în comuna Sireșel, județul Iași
- 2.** Construire și dotare Grădiniță cu program Normal în satul Humosu, comuna Sireșel
- 3.** Construire și dotare Grădiniță cu program Normal în satul Berezlogi, comuna Sireșel
- 4.** Reabilitare și modernizare Școală Berezlogi, comuna Sireșel
- 5.** Reabilitare și modernizare Corp B Școala Gimnazială Sireșel
- 6.** Construirea unui centru pentru asistență și îngrijire de specialitate pentru persoane vârstnice pe raza comunei Sireșel

7. Desfășurarea de campanii de informare și consiliere în vederea prevenirii abandonului școlar în rândul elevilor din comună
8. Înființarea unei formații de dansuri populare și dans modern la nivelul comunei Sirețel
9. Îmbunătățirea calității și eficientizarea serviciilor publice de pe raza comunei Sirețel
10. Mărirea eficienței energetice prin utilizarea energiilor regenerabile în instituțiile publice de pe raza comunei Sirețel
11. Extinderea camerelor de supraveghere video la instituții și intersecțiile străzilor de pe raza comunei Sirețel
12. Proiecte de cadastru- master planuri
13. Organizarea unor manifestări care să marcheze ziua comunei, tradițiile, obiceiurile locale
14. Achiziționare mijloace de transport (autocar) în vederea transportului copiilor de la grădiniță și a elevilor și

persoanelor care doresc să participe la diferite activități culturale sau religioase

## **VI. Conservarea și valorificarea patrimoniului natural local susținute prin politici de mediu**

- 1.** Derularea de campanii de conștientizare a populației cu privire la colectarea selectivă a deșeurilor și reducerea cantității de deșeuri
- 2.** Derularea de campanii de informare și programare de educație ecologică
- 3.** Susținerea obiectivului de protecție a mediului prin construirea de platforme pentru containere deșeuri în comuna Sirețel și dotarea cu microcontainere pentru colectarea din poartă în poartă.

4. Achiziție echipamente pubele pentru colectarea gunoiului menajer și a gunoiului colectiv selectat în comuna Sirețel
5. Construirea unei platforme de gunoi de grajd pe raza comunei Sirețel în vederea susținerii obiectivului de protecție a mediului
6. Achiziționarea de echipamente și mijloc de deplasare rapidă pentru Serviciul Voluntar pentru situații de Urgență
7. Achiziționarea unui utilaj de dezăpezire și împrăștiere de material antiderapant
8. Dezvoltarea rețelei de hidranți la nivelul comunei Sirețel de-a lungul rețelei de apă

## Surse posibile de finanțare

În cadrul acestui subcapitol sunt analizate sursele posibile de finanțare ce pot contribui la implementarea portofoliului de proiecte propus în vederea dezvoltării comunei Sireșel pentru perioada 2021-2027.

Pornind de la o strategie bine realizată, conform nevoilor și așteptărilor cetățenilor, o comunitate ar trebui să aibă următoarele priorități:



Comisia Europeană a propus un buget pragmatic și modern pentru perioada 2021-2027:



sursa: [www.fonduri-structurale.ro](http://www.fonduri-structurale.ro), adaptate după date furnizate de Comisia Europeană

## **Propuneri legislative UE**

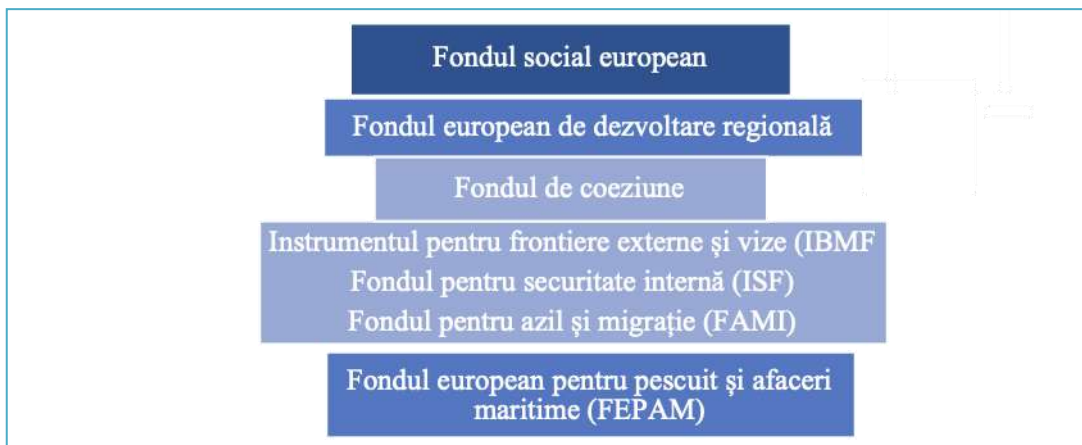
În perioada 29 – 30 mai 2018, Comisia Europeană a publicat propunerea privind **pachetul legislativ privind Politica de Coeziune (PC) 2021-2027**.

Aceasta cuprinde:

- › Regulamentul privind prevederile comune (CPR)
- › Regulamentul privind Fondul european de dezvoltare regională (FEDR) și Fondul de coeziune (FC)
- › Regulamentul privind cooperarea teritorială;
- › Regulamentul privind mecanismul de cooperare transfrontalieră;
- › Regulamentul privind „Fondul social european plus” (FSE+).

Regulamentul privind prevederile commune(CPR) conține un set unic de norme pentru 7 fonduri UE implementate în gestiune partajată, respectiv:





Comparativ cu perioada 2014-2020 de programare, CPR nu mai acoperă fondul european pentru agricultură și dezvoltare rurală (FEADR).

Negocierile privind politica de coeziune la nivelul Consiliului au demarat în luna septembrie 2018, sub Președinția austriacă fiind finalizate aspectele privind abordarea strategică și programarea și management și control. Politica de Coeziune își propune:



Pe durata Președinției române a Consiliului UE, s-au finalizat aspectele privind condiții pentru eligibilitate și cadrul de performanță, monitorizare, evaluare, comunicare și vizibilitate, sprijin financiar din fonduri, management financiar și obiectivele, definițiile, delegarea puterilor, implementarea, prevederile

tranzitorii și finale ale CPR, precum și regulamentele specifice politicii de coeziune, respectiv FEDR, FC, FSE+ și CTE).

În data de 14 ianuarie 2020, Comisia Europeană a publicat propunerea privind Fondul pentru tranziție echitabilă (Just Transition Fund – JTF), ca parte componentă a unui pachet mai amplu legislativ referitor la Pactul Ecologic European (European Green Deal).

Fondul pentru Tranziție Echitabilă este complementar fondurilor Politicii de Coeziune, fiind necesară modificarea în consecința a proiectului de regulament privind dispozițiile comune ce guvernează perioada de programare 2021-2027. În prezent se află în desfășurare dialogul cu Parlamentul European.

În perioada 2021-2027, alocarea totală pentru România va fi de circa 84 miliarde Euro, din care:

- ✓ 73,3 miliarde euro bani nerambursabili

- ✓ 12 miliarde euro credite (cu rambursare până în anul 2058).

## POR (Programul Operațional Regional)

### Programului Operațional Regional pentru regiunea Nord-Est 2021-2027

#### I. Prezentare

<b>Titlul programului</b>	Programul Operațional Regional pentru regiunea Nord-Est 2021-2027
<b>Titular</b>	Ministerul Fondurilor Europene
<b>Instituția care aprobă programul</b>	Comisia Europeană
<b>Prevederile în baza cărora a fost elaborat programul</b>	Regulamentul privind prevederile comune (CPR)
<b>Procedura de adoptare</b>	Decizie a Comisiei Europene Conform art. 18 din Regulamentul privind

prevederile comune (CPR), Comisia Europeană evaluează programul și conformitatea acestuia cu prezentul regulament și cu regulamentele specifice fondului, precum și coerența acestuia cu Acordul de parteneriat relevant sau cu setul de informații relevante menționate la articolul 8 alineatul (2). În evaluarea sa, Comisia ține seama, în special, de modul în care au fost adresate recomandările relevante pentru fiecare țară.

Comisia poate face observații în termen de trei luni de la data depunerii programului de către statul membru.

Statul membru revizuieste programul ținând cont de observațiile făcute de Comisie.

Comisia adoptă o decizie prin intermediul unui act de punere în aplicare care aprobă programul în cel mult șase luni de la data depunerii programului de către statul membru.

<b>Sectorul</b>	specializare inteligentă și inovare, IMM-uri, digitalizare, eficiență energetică, dezvoltare urbană, mobilitate și conectivitate, biodiversitate, infrastructură educațională, turism și cultură/patrimoniu cultural
<b>Zonă probabil afectată</b>	Teritoriul privind regiunea de dezvoltare Nord-Est
<b>Populația</b>	Populația regiuni de dezvoltare Nord-Est

<b>Obiectiv Specific FEDR selectat</b>	<b>Priorități de investiții</b>	<b>Acțiuni/Tipuri de proiecte</b>
--	---------------------------------	-----------------------------------

<b>Obiectiv Specific FEDR selectat</b>	<b>Priorități de investiții</b>	<b>Acțiuni/Tipuri de proiecte</b>
<b>Dezvoltarea capacităților de cercetare și inovare și adoptarea tehnologiilor avansate</b>	AP 1 - O regiune mai competitivă, mai inovativă	<ol style="list-style-type: none"><li>1. integrarea organizațiilor CDI în structuri, parteneriate și proiecte de cooperare interregionale și internaționale, aliniate domeniilor RIS3</li><li>2. consolidarea capacității de cercetare-inovare la nivel regional inclusiv a întreprinderilor și promovarea colaborării între organizațiile CDI și mediul de afaceri</li><li>3. sprijinirea transferului tehnologic</li><li>4. investiții în infrastructurile proprii ale organizațiilor de CDI / companiilor din domenii de specializare inteligentă</li><li>5. sprijinirea dezvoltării clusterelor cu accent pe exploatarea inovativă și completarea verigilor lipsă din cadrul lanțului de valoare</li></ol>

<b>Obiectiv Specific FEDR selectat</b>	<b>Priorități de investiții</b>	<b>Acțiuni/Tipuri de proiecte</b>
		6. dezvoltarea capacitații ecosistemului antreprenorial de inovare pentru crearea, maturizarea și internaționalizarea start-up / spin-off în domenii de specializare inteligentă
<b>Impulsionarea creșterii și competitivității IMM-urilor</b>		<ol style="list-style-type: none"><li>1. investiții pentru facilitarea dezvoltării tehnologice a companiilor</li><li>2. investiții în active fixe corporale și necorporale în microîntreprinderi și IMM-uri, pentru dezvoltarea capacității de producție</li><li>3. susținerea implementării mecanismelor de economie circulară în companiile românești</li></ol>



<b>Obiectiv Specific FEDR selectat</b>	<b>Priorități de investiții</b>	<b>Acțiuni/Tipuri de proiecte</b>
<p><b>Dezvoltarea competențelor pentru specializare inteligentă, tranziție industrială și antreprenariat</b></p>		<ol style="list-style-type: none"> <li>1. dezvoltarea capacității administrative a actorilor implicați în elaborarea, implementarea, monitorizarea, evaluarea și revizuirea strategiilor de specializare inteligentă</li> <li>2. dezvoltarea competentelor la nivelul IMM-urilor, organizațiilor de CDI, entităților implicate în procesul de descoperire antreprenorială</li> <li>3. crearea unui one-stop-shop regional dedicat proiectelor de cercetare-dezvoltare-inovare</li> </ol>
<p><b>Fructificarea avantajelor digitalizării, în beneficiul cetățenilor, al</b></p>	<p>AP 2 - O regiune mai digitalizata</p>	<ol style="list-style-type: none"> <li>1. susținerea digitalizării administrației și serviciilor publice la nivel local (siguranța publică, servicii și utilități publice, monitorizare energie, mediu, iluminat public, sisteme GIS)</li> </ol>

<b>Obiectiv Specific FEDR selectat</b>	<b>Priorități de investiții</b>	<b>Acțiuni/Tipuri de proiecte</b>
<b>companiilor si al guvernelor</b>		<ol style="list-style-type: none"><li>2. transformarea digitala a companiilor prin adoptarea tehnologiilor si instrumentelor digitale care conduc noi modele de afaceri</li><li>3. sprijin pentru dezvoltarea Hub-urilor Inovative Digitale (DIH)</li><li>4. digitalizarea in invatamantul preuniversitar, profesional si tehnic/dual si universitar prin crearea și dezvoltarea unor platforme digitale, baze de date și biblioteci virtuale pentru studenți, live streaming, echipamente și infrastructură de projection and video mapping</li></ol>

<b>Obiectiv Specific FEDR selectat</b>	<b>Priorități de investiții</b>	<b>Acțiuni/Tipuri de proiecte</b>
<p><b>Promovarea eficienței energetice și reducerea emisiilor de gaze cu efect de seră</b></p>	<p>AP 3 - O regiune durabila, mai prietenoasa cu mediul</p>	<p>1.investiții în clădirile rezidențiale în vederea asigurării/îmbunătățirii eficienței energetice, inclusiv activități de consolidare, după caz, în funcție de riscurile identificate și măsuri pentru utilizarea unor surse alternative de energie</p> <p>2.investiții în clădirile publice în vederea asigurării/îmbunătățirii eficienței energetice, inclusiv activități de consolidare în funcție de riscurile identificate și măsuri pentru utilizarea unor surse alternative de energie</p> <p>3.încălzire centralizata bazata pe combustibili alternativi/SACET de condominiu</p>
<p><b>Îmbunătățirea</b></p>		<p>1.regenerarea si/sau reconversia</p>

<b>Obiectiv Specific FEDR selectat</b>	<b>Priorități de investiții</b>	<b>Acțiuni/Tipuri de proiecte</b>
<p><b>protecției naturii și a biodiversității, a infrastructurii verzi în special în mediul urban și reducerea poluării</b></p>		<p>funcionala a spațiilor urbane degradate, a terenurilor virane degradate/ neutilizate/ abandonate, inclusiv prin promovarea investițiilor ce promovează infrastructura verde în zonele urbane (modernizare și extindere spații verzi existente)</p>
<p><b>Promovarea mobilității urbane multimodale sustenabile</b></p>		<ol style="list-style-type: none"> <li>1.dezvoltarea infrastructurii urbane nepoluante (infrastructuri de transport nepoluant, ciclism, material rulant, infrastructuri combustibili alternativi)</li> <li>2.modernizarea/ extinderea liniilor de tramvai, troleibuz</li> <li>3.achiziționare/ modernizare material rulant (tramvaie), Achiziționare</li> </ol>

<b>Obiectiv Specific FEDR selectat</b>	<b>Priorități de investiții</b>	<b>Acțiuni/Tipuri de proiecte</b>
		troleibuze/autobuze nepoluante 4.dezvoltarea unor culoare de mobilitate
<b>Dezvoltarea unei mobilități naționale, regionale și locale durabile, reziliente în fața schimbărilor climatice, inteligente și intermodale, inclusiv</b>	AP 4 - O regiune mai accesibila	1.legături rutiere secundare reabilitate si nou construite către rețeaua rutieră și nodurile TEN-T 2.dezvoltarea de solutii pentru decongestionarea/fluidizarea traficului (pasaje, variante ocolitoare, extinderi la 4 benzi, masuri de siguranta)

<b>Obiectiv Specific FEDR selectat</b>	<b>Priorități de investiții</b>	<b>Acțiuni/Tipuri de proiecte</b>
<b>Îmbunătățirea accesului la TEN-T și a mobilității transfrontaliere</b>		
<b>Îmbunătățirea accesului la servicii de calitate și favorabile incluziunii în educație, formare și învățarea pe tot parcursul vieții prin dezvoltarea</b>	AP 5 - Nord-Est - o regiune educată	<p>1. construire / reabilitare / modernizare / extindere / echipare pt. nivel antepreșcolar și preșcolar, învățământ primar, secundar, terțiar</p> <p>2. construire / reabilitare / modernizare / dotare centre de educație și formare profesională / învățământ dual, inclusiv pentru accesibilitatea elevilor cu dizabilități (sistem de educație incluziva)</p>

Obiectiv Specific FEDR selectat	Priorități de investiții	Acțiuni/Tipuri de proiecte
infrastructurii		
<p><b>Favorizarea dezvoltării integrate sociale, economice și de mediu la nivel local și a patrimoniului cultural, turismului și securității în <u>zonele urbane</u>;</b></p>	<p>AP 6 - O regiune mai atractiva</p>	<p>1. turism cultural—ecumenic-istoric                  2. turism balnear                  3. spatii verzi. Securitate si siguranta                  4. sprijinirea intreprinzatorilor specializati in mestesugurile traditionale</p>
<p><b>Favorizarea dezvoltării integrate sociale,</b></p>		<p>1. îmbunătățirea mediului rural și conservarea, protecția și valorificarea durabilă a <i>patrimoniului cultural si servicii culturale</i></p>

<b>Obiectiv Specific FEDR selectat</b>	<b>Priorități de investiții</b>	<b>Acțiuni/Tipuri de proiecte</b>
<b>economice și de mediu la nivel local și a patrimoniului cultural, turismului și securității în <u>afara zonelor urbane</u></b>		2. conservarea, protecția și valorificarea durabilă a patrimoniului cultural 3. Sprijinirea întreprinzătorilor specializați în meșteșugurile tradiționale

## **II. Context<sup>18</sup>**

În conformitate cu documentele naționale aprobate de Guvernul României, Agenția pentru Dezvoltare Regională (ADR) Nord-Est va asigura funcția de Autoritate de Management pentru Programul Operațional Regional pentru Regiunea Nord-Est

<sup>18</sup> <https://adrnordest.ro/news.php?id=1124>



2021-2027, aspecte reflectate și în cadrul *Acordului de Parteneriat* în curs de negociere cu Comisia Europeană. În acest context, vom avea, în premiera un Program Operațional la nivel regional, în acord cu principiul descentralizării.

**Programul Operațional Regional pentru Regiunea Nord-Est 2021-2027** este un document strategic de programare care acoperă domeniile:

- › specializare inteligentă și inovare
- › IMM-uri
- › Digitalizare
- › eficiență energetică
- › dezvoltare urbană, mobilitate și conectivitate
- › biodiversitate,
- › infrastructura educațională
- › turism și cultură/patrimoniu cultural.

Luând în considerare nevoile naționale, regionale și locale, obiectivele specifice selectate și Acțiunile/Tipurile de proiecte toate acestea susțin *Strategia programului* pentru dezvoltarea durabilă și echilibrată a regiunii.

Proiectele finanțate au potențialul de a contribui la îmbunătățirea infrastructurii verzi, prin adoptarea unor soluții care să permită reducerea amprentei ecologice a componentei antropice. Adoptarea unor soluții compatibile cu principiile infrastructurii verzi contribuie totodată la îmbunătățirea condițiilor de viață ale comunităților locale, prin asigurarea menținerii condițiilor ecologice optime.

Programul Operațional Regional pentru regiunea Nord-Est 2021-2027, care face obiectul negocierii cu Comisia Europeană, va fi implementat în conformitate cu prevederile cadrului strategic comun european 2021-2027 și ale Regulamentelor europene aferente. Programul nu prezintă conexiune cu alt program operațional pe același sector (nu

există subordonare ierarhică). Pe de altă parte, pot fi identificate legături orizontale și sinergii cu programe operaționale privind alte sectoare la același nivel – PODD, POT, POCID, POCU, POS

## **Programul Operational CAPITAL UMAN (POCU) 2021-2027**

<b>Axa Prioritară 1</b>	Valorificarea potențialului tinerilor pe piața muncii
<b>Axa Prioritară 2</b>	Prevenirea părăsirii timpurii a școlii și creșterea accesului și a participării grupurilor dezavantajate la educație și formare profesională
<b>Axa prioritară 3</b>	Creșterea calității și asigurarea echității în sistemul de educație și formare profesională
<b>Axa prioritară 4</b>	Adaptarea ofertei de educație și formare profesională la dinamica pieței muncii și la provocările inovării și progresului tehnologic
<b>Axa prioritară 5</b>	Creșterea accesibilității, atractivității și calității învățământului profesional și tehnic
<b>Axa prioritară 6</b>	Creșterea accesului pe piața muncii pentru toți
<b>Axa prioritară 7</b>	Antreprenoriat și economie socială
<b>Axa prioritară 8</b>	Susținerea reformelor pe piața muncii în acord cu dinamica pieței muncii

<b>Axa prioritară 9</b>	Consolidarea participării populației în procesul de învățare pe tot parcursul vieții pentru facilitarea tranzițiilor și a mobilității (prioritate comună Educație/Ocupare)
-------------------------	--

**Programul Operațional pentru Combaterea Sărăciei 2021-2027 – Multifond: FSE+, FEDR**

<b>Axa Prioritară 1</b>	Dezvoltarea locală plasată sub responsabilitatea comunității (intervenții adresate grupurilor de acțiune locală) – OP 4
<b>Axa Prioritară 2</b>	Dezvoltare locală plasată sub responsabilitatea comunității OP 5
<b>Axa prioritară 3</b>	Comunități marginalizate
<b>Axa prioritară</b>	Reducerea disparităților între copiii în risc de săracie și/sau excluziune socială și ceilalți copii
<b>Axa prioritară 5</b>	Servicii pentru persoane vârstnice
<b>Axa prioritară 6</b>	Sprrijin pentru persoanele cu dizabilități

<b>Axa prioritară 7</b>	Sprijin pentru grupuri vulnerabile
<b>Axa prioritară 8</b>	Ajutorarea persoanelor defavorizate

### **Programul Operațional Dezvoltare Durabilă 2021-2027**

<b>Axa Prioritară 1</b>	Tranziție energetică bazată pe eficiență energetică, emisii reduse, sisteme inteligente de energie, rețele și soluții de stocare
<b>Axa Prioritară 2</b>	Dezvoltarea infrastructurii de apă și apă uzată și tranziția la o economie circulară
<b>Axa prioritară 3</b>	Protecția mediului prin conservarea biodiversității, asigurarea calității aerului și decontaminare a siturilor poluate
<b>Axa prioritară 4</b>	Promovarea adaptării la schimbările climatice, prevenirea și gestionarea riscurilor

### **Programul Operațional Sănătate (POS) 2021-2027**

<b>Axa Prioritară 1</b>	Continuarea investițiilor în spitale regionale
<b>Axa Prioritară 2</b>	Servicii de asistență medicală primară, comunitară și servicii oferite în regim ambulatoriu
<b>Axa prioritară 3</b>	Servicii de recuperare, paliative și îngrijiri pe termen lung adaptate fenomenului demografic de îmbătrânire a populației și profilului epidemiologic al morbidității
	Creșterea eficacității sectorului medical prin investiții în infrastructură și servicii
<b>Axa prioritară 4</b>	Investiții prioritare în infrastructură
	Investiții în structurile relevante în domeniul supravegherii bolilor transmisibile și de gestionare a alertelor naționale și internaționale la nivel central și local din domeniul sănătății publice
	Modernizarea sistemului național de transfuzii, inclusiv a infrastructurii de testare a sângelui și/sau procesare a plasmei

<b>Axa prioritară 5</b>	Abordări inovative în cercetarea din domeniul medical
<b>Axa prioritară 6</b>	Informatizarea sistemului medical

### Programul Operațional Transport (POT) 2021-2027

<b>Axa Prioritară 1</b>	Îmbunătățirea conectivității prin dezvoltarea rețelei TEN-T de transport rutier
<b>Axa Prioritară</b>	Îmbunătățirea conectivității prin dezvoltarea infrastructurii rutiere pentru accesibilitate teritorială
<b>Axa prioritară 3</b>	Îmbunătățirea conectivității prin dezvoltarea rețelei TEN-T de transport pe calea ferată
<b>Axa prioritară 4</b>	Îmbunătățirea mobilității naționale, durabilă și rezilientă în fața schimbărilor climatice prin creșterea calității serviciilor de transport pe calea ferată
<b>Axa prioritară 5</b>	Îmbunătățirea conectivității prin creșterea gradului de utilizare a transportului cu metroul în regiunea București-Ilfov
<b>Axa prioritară 6</b>	Îmbunătățirea conectivității și mobilității urbane, durabilă și rezilientă în fața schimbărilor climatice prin creșterea calității serviciilor de transport pe calea ferată
<b>Axa prioritară 7</b>	Dezvoltarea unui sistem de transport multimodal



<b>Axa prioritară 8</b>	Creșterea gradului de utilizare a căilor navigabile și a porturilor
<b>Axa prioritară 9</b>	Creșterea gradului de siguranță și securitate pe rețeaua rutieră de transport
<b>Axa prioritară 10</b>	Asistență Tehnică

Pentru realizarea și îndeplinirea domeniilor de acțiune (măsuri) cuprinse în planul strategic de dezvoltare, unitatea administrativ-teritorială Sirețel poate utiliza ca surse de finanțare inclusiv: fondurile proprii, creditele bancare și fondurile de la bugetul de stat.

## Monitorizare și implementare

Etapa de implementare, monitorizare și control reprezintă sistemul de realizare a proiectelor, programelor și politicilor prevăzute în strategie și de colectare și raportare a informațiilor asupra desfășurării proiectelor și asupra succesului și impactului acestora relative la dezvoltarea comunității.

Scopul monitorizării și evaluării implementării strategiei:

- › evaluarea atingerii obiectivelor în timp util și în bugetul alocat
- › constatarea durabilității proiectelor implementate

Succesul realizării unei strategii depinde în mare măsură de participarea tuturor locuitorilor la procesul de implementare și monitorizare a acesteia. În procesul implementării prezentei strategii vor fi implicați mai mulți actori, fiecare urmând responsabilități bine determinate, îndeplinind rolul de

implementator sau de control al proiectelor planificate. În plan instituțional principalii actori locali ai implementării strategiei vor fi:

- › administrația locală (Consiliul Local, Primarul, Primăria)
- › agenții economici
- › societatea civilă
- › locuitorii comunei
- › structurile/entitățile externe (instituții județene, regionale)

Etapa de implementare, monitorizare și control cuprinde în principal 5 etape: adoptarea, implementarea, monitorizarea, evaluarea implementării strategiei și analiza impactului.

**Adoptarea.** În cadrul acestei etape strategia va fi supusă dezbaterilor publice. În urma dezbaterilor se vor opera recomandările primite și strategia va fi înaintată Consiliului Local în vederea aprobării.

**Implementarea.** În cadrul acestei etape se vor realiza acțiunile, activitățile, măsurile și proiectele concrete de implementare. Fiecare proiect va conține obiective stricte, planul activităților necesare, perioada de desfășurare, persoanele responsabile în proiect și partenerii implicați în realizarea proiectului, sursele de finanțare.

**Monitorizare.** Echipa de implementare va evalua aspecte, precum: activități, rezultate, buget, patrimoniu, performanțele personalului angajat și implicit a autorității locale (organizația în sine), ipotezele formulate inițial. Monitorizarea se va efectua pe categorii: activitate, informație necesară, colectare informație, modalitate utilizare informație, ritmicitate utilizare informație, persoană responsabilă cu adunarea informației. Monitorizarea

implementării proiectelor se va efectua prin intermediul indicatorilor de proiect. În cazul înregistrării unor devieri în procesul de implementare se vor lua măsuri de corectare. Monitorizarea implementării va fi realizat de o structură de evaluare care va avea în componență reprezentanții tuturor factorilor implicați în dezvoltare.

Structura aparatului de monitorizare va fi următoarea:

- › comitet de coordonare pentru implementarea, monitorizarea și evaluarea strategiei;
- › comisii organizate pe direcții de dezvoltare;
- › secretariat.

Responsabilitățile de bază sunt: planificarea implementării acțiunilor; elaborarea și promovarea deciziilor privind acțiunile de implementare; coordonarea activităților de implementare a acțiunilor și proiectelor; coordonarea activităților de atragere a

surselor financiare în scopul realizării problemelor identificate; monitorizarea implementării; elaborarea rapoartelor și prezentarea lor către consiliul local; acordarea consultanței tehnice și consultative în toate domeniile; elaborarea și dezbateră proiectelor prioritare; analiza deciziilor privind problemele comunității locale; elaborarea și inițierea modificărilor în strategie; elaborarea studiilor și proiectelor de dezvoltare.

***Evaluarea implementării strategiei.*** Se vor analiza indicatorii de implementare. Fiecare proiect stabilit va avea stabiliți indicatori de implementare și, funcție de complexitatea unui proiect, se vor efectua evaluări intermediare, pe faze de implementare.

***Analiza impactului.*** Această analiză apreciază dacă proiectul răspunde politicilor formulate, modul cum influențează criteriile de performanță privind dezvoltarea eficientă a localității. Se vor efectua studii de impact de specialitate înaintea începerii unui proiect sau la o anumită perioadă de timp după finalizarea proiectului.

Etapa de implementare, monitorizare și evaluare oferă atât permanent, cât și periodic un raport asupra stadiului de implementare a proiectelor.

