



ROMÂNIA
JUDEȚUL IAȘI
CONSILIUL LOCAL SIREȚEL



Sat Sirețel, Com. Sirețel, cod: 707455 SIREȚEL
Telefon; Fax: 0232.732.254

HOTĂRÂREA nr. 49 / 06.11.2024

privind predarea către Ministerul Dezvoltării Lucrarilor Publice si Administratiei prin Compania Națională de Investiții "C.N.I." S.A, a amplasamentelor și asigurarea condițiilor în vederea executării obiectivului de investiții „Reabilitarea și modernizarea infrastructurii rutiere afectate de calamități în cursul anului 2018-2019 în comuna Sirețel, județul Iași”.

Având în vedere :

Ședința ordinară, în care s-a supus dezbaterii proiectul de hotărâre nr. 53/05.11.2024 și referatul de aprobare înregistrat sub nr. 5292/10.09.2024;

Raportul de specialitate nr. 5293/10.09.2024, întocmit de compartimentul Achiziții publice;

Avizul Comisiei juridice, de disciplină, amenajarea teritoriului și urbanism, înregistrat sub nr. 7606 din 06.11.2024;

Avizul Comisiei pentru activități economico-financiare, agricultură, protecția mediului și turism, înregistrat sub nr. 7612 din 06.11.2024;

Avizul Comisiei pentru activități social-culturale, culte, învățământ, sănătate, familie, muncă, protecție socială, protecția copilului, tineret și sport, înregistrat sub nr. 7609 din 06.11.2024;

Hotararea Consiliului Local al Comunei Sirețel nr. 48/06.11.2024, privind aprobarea indicatorilor tehnico – economici ai obiectivului de investiții ” Reabilitarea și modernizarea infrastructurii rutiere afectate de calamități în cursul anului 2018-2019 în comuna Sirețel, județul Iași”;

Ordonanța Guvernului nr. 25/2001 privind înființarea Companiei Naționale de Investiții „CNI S.A.”, cu modificările și completările ulterioare;

În temeiul art. 129 alin. (1) lit. c), art. 139 alin. (3), lit. e), art. 196, alin. (1), lit. a) din Ordonanța de Urgență a Guvernului nr. 57/2019 privind Codul administrativ cu modificările și completările ulterioare;

HOTĂRĂȘTE:

Art.1. (1) Se aprobă predarea către Ministerul Dezvoltării Lucrărilor Publice și Administratiei prin Compania Națională de Investiții “C.N.I.” S.A, pe bază de protocol, a unui număr de 12 amplasamente, terenuri, cu categorie de folosința drum, amplasamente situate în comuna Sirețel, județul Iași și aflate în proprietatea comunei Sirețel, în suprafața totală de 58.119,00 mp, din care:

- teren în suprafața de 3.915,00 mp din totalul de 3.915,00 conform PAD anexa 1, identificat potrivit cartii funciare nr.61081, nr. topo 61081;

- teren în suprafața de 1.500,00 mp din totalul de 1.974,00 conform PAD anexa 2, identificat potrivit cartii funciare nr.61083, nr. topo 61083;

- teren în suprafața de 8.160,00 mp din totalul de 8.160,00 conform PAD anexa 3, identificat potrivit cartii funciare nr.61087, nr. topo 61087;

- teren in suprafata de 2.490,00 mp din totalul de 5.118,00 conform PAD anexa 4, identificat potrivit cartii funciare nr.61088, nr. topo 61088;
- teren in suprafata de 2.850,00 mp din totalul de 2.850,00 conform PAD anexa 5, identificat potrivit cartii funciare nr.61090, nr. topo 61090;
- teren in suprafata de 1.815,00 mp din totalul de 3.494,00 conform PAD anexa 6, identificat potrivit cartii funciare nr.61092, nr. topo 61092;
- teren in suprafata de 5.209,00 mp din totalul de 5.209,00 conform PAD anexa 7, identificat potrivit cartii funciare nr.61093, nr. topo 61093;
- teren in suprafata de 12.459,00 mp din totalul de 12.549,00 conform PAD anexa 8, identificat potrivit cartii funciare nr.61098, nr. topo 61098;
- teren in suprafata de 2.741,00 mp din totalul de 2.741,00 conform PAD anexa 9, identificat potrivit cartii funciare nr.61100, nr. topo 61100;
- teren in suprafata de 9.780,00 mp din totalul de 13.647,00 conform PAD anexa 10, identificat potrivit cartii funciare nr.61101, nr. topo 61101;
- teren in suprafata de 2.850,00 mp din totalul de 4.574,00 conform PAD anexa 11, identificat potrivit cartii funciare nr.61069, nr. topo 61069;
- teren in suprafata de 4.350,00 mp din totalul de 102.748,00 conform PAD anexa 12, identificat potrivit cartii funciare nr.61310, nr. topo 61310.

(2) Terenurile prevăzute la punctul (1), sunt libere de orice sarcini, în vederea și pe perioada realizării de către „C.N.I.” – S.A. a obiectivului de investiții „Reabilitarea și modernizarea infrastructurii rutiere afectate de calamități în cursul anului 2018 – 2019 în comuna Sirețel, județul Iași”.

Art.2. (1) Amplasamentele prevazute la art 1. se predau viabilizate, conform documentelor urbanistice, cu respectarea reglementărilor în vigoare.

(2) Nerespectarea acestei obligativitati, constatată la data incheierii protocolului de predare sau ulterior acestei date, este de natura a atrage raspunderea UAT Comuna Sirețel CNI-SA asigurandu-si dreptul legal de actiune in justitie in vederea sanctionarii atitudinii culpabile a comunei Sirețel, inclusiv solicitarea de penalitati si acordarea de daune interese, când prin neasigurarea unui amplasament viabilizat, UAT Comuna Sirețel a adus atingere drepturilor si intereselor legitime ale “CNI” - SA.

Art.3. Unitatea administrativ-teritoriala Comuna Sirețel, se obligă să asigure, în condițiile legii, suprafețele de teren necesare pentru depozitarea și organizarea șantierului;

Art.4. Unitatea administrativ-teritoriala Comuna Sirețel se obligă ca, după predarea amplasamentelor și a obiectivului realizat, să mențină destinația acestuia și să asigure mentenanta pe o perioada de minim 15 ani;

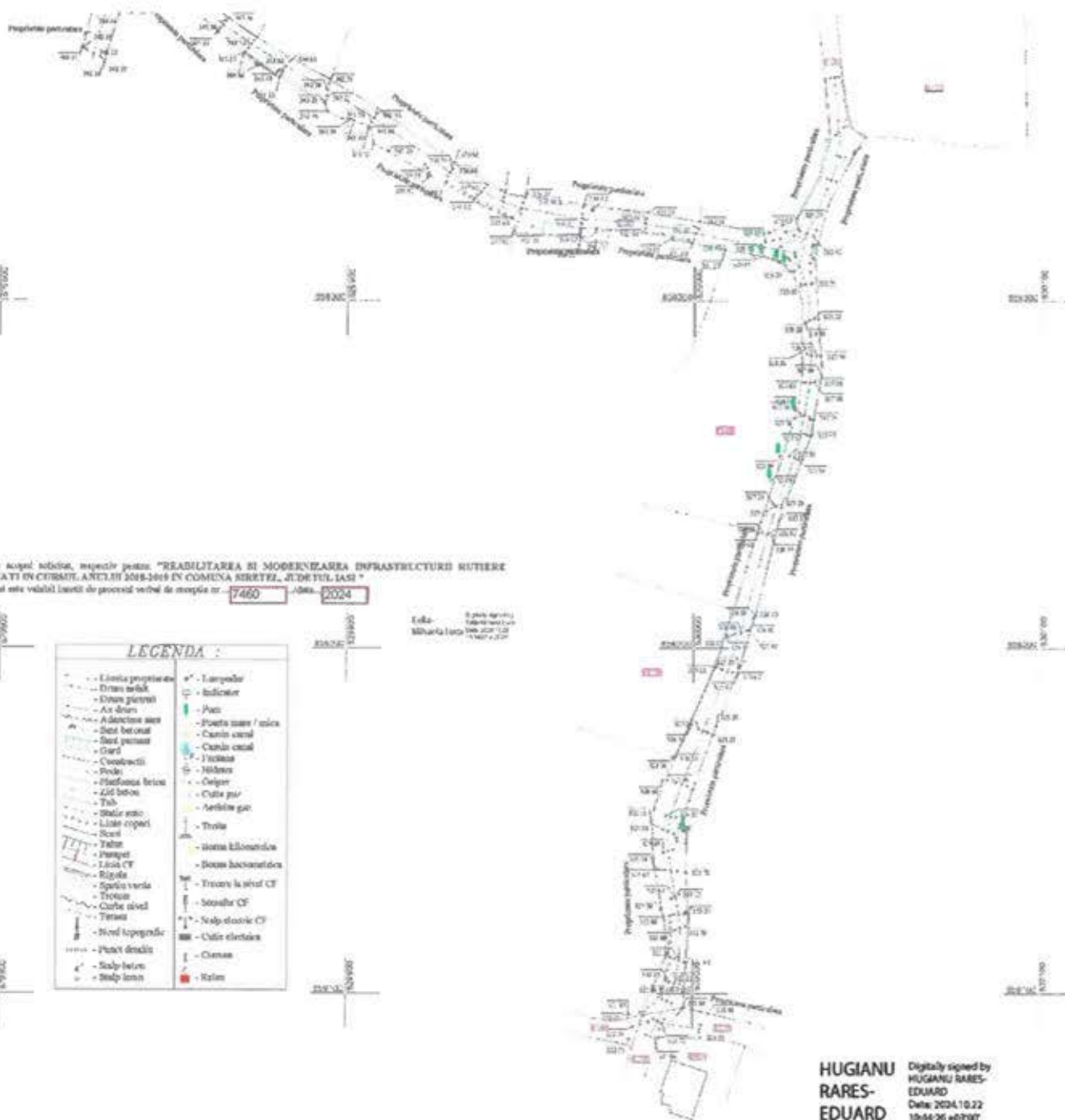
Art.5. Prezenta hotărâre se comunică, prin intermediul Secretarului general al comunei Sirețel, primarului comunei Sirețel, Instituției Prefectului județului Iași și delegatului cu publicarea pe site-ul primăriei.

**Președinte de ședință,
Consilier local,
Maței**

**Contrasemnează pentru legalitate
Secretar General al Comunei Sirețel
Vasilică Gheorghică - Liviu**



Această hotărâre a fost adoptată în ședința ordinară din data de 06.11.2024, cu următoarele voturi: Total consilieri locali în funcție: 12, Prezenți: 10, Pentru: 10, Împotriva : 0, Abțineri: 0.

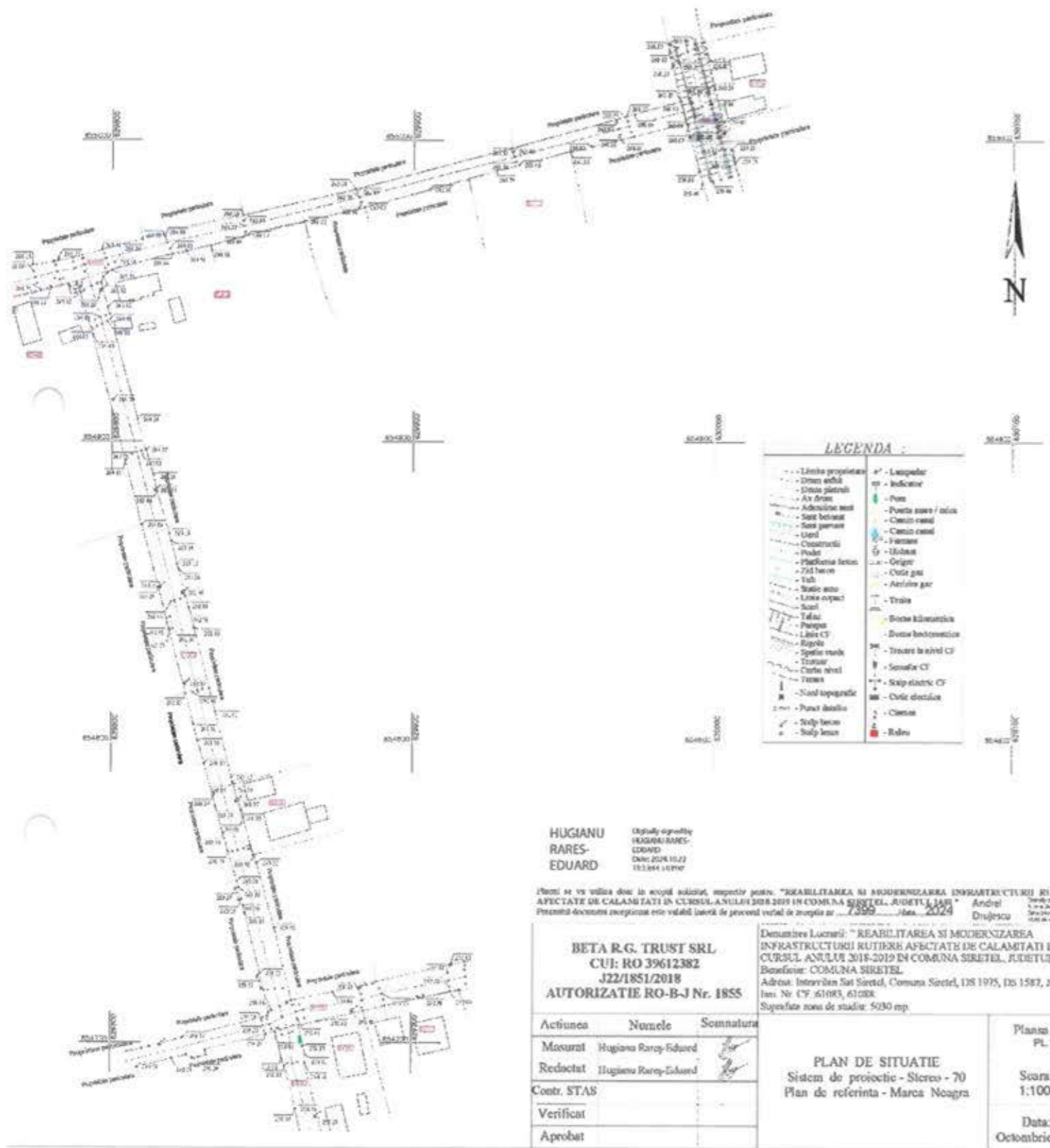


BETA R.G. TRUST SRL CU: RO 39612382 J22/1851/2018 AUTORIZATIE RO-B-J Nr. 1855			Denumirea Locării: "REABILITAREA SI MODERNIZAREA INFRASTRUCTURII RUTIERE AFECTATE DE CALAMITATI IN CURSUL ANILOR 2018-2019 IN COMUNA SIRETEL, JUDEȚUL IASI" Beneficiar: COMUNA SIRETEL Adresa: Intravilan Sat. Siretel, Comuna Siretel, DS 335/1 Tr.1, DS 335/1 Tr.2, Județul Iasi, Nr. CF.: 61081 Suprafața zone de studiu: 3438 mp.
Acțiunea	Numele	Semnatura	Planșa nr. PL.1 Scara: 1:1000 Data: Octombrie 2024
Măsurat	Hugianu Rares-Eduard	[Signature]	
Redactat	Hugianu Rares-Eduard	[Signature]	
Contr. STAS			
Verificat			
Aprobat			

PREȘEDINTE DE ȘEDINȚĂ
 MAFTEI PETRU

SECRETAR GENERAL
 VASILICĂ GHEORGHITĂ-LIVU





HUGIANU
RARES-
EDUARD

Optical signature
HUGIANU RARES-
EDUARD
Data: 2024.10.22
182.844.10797

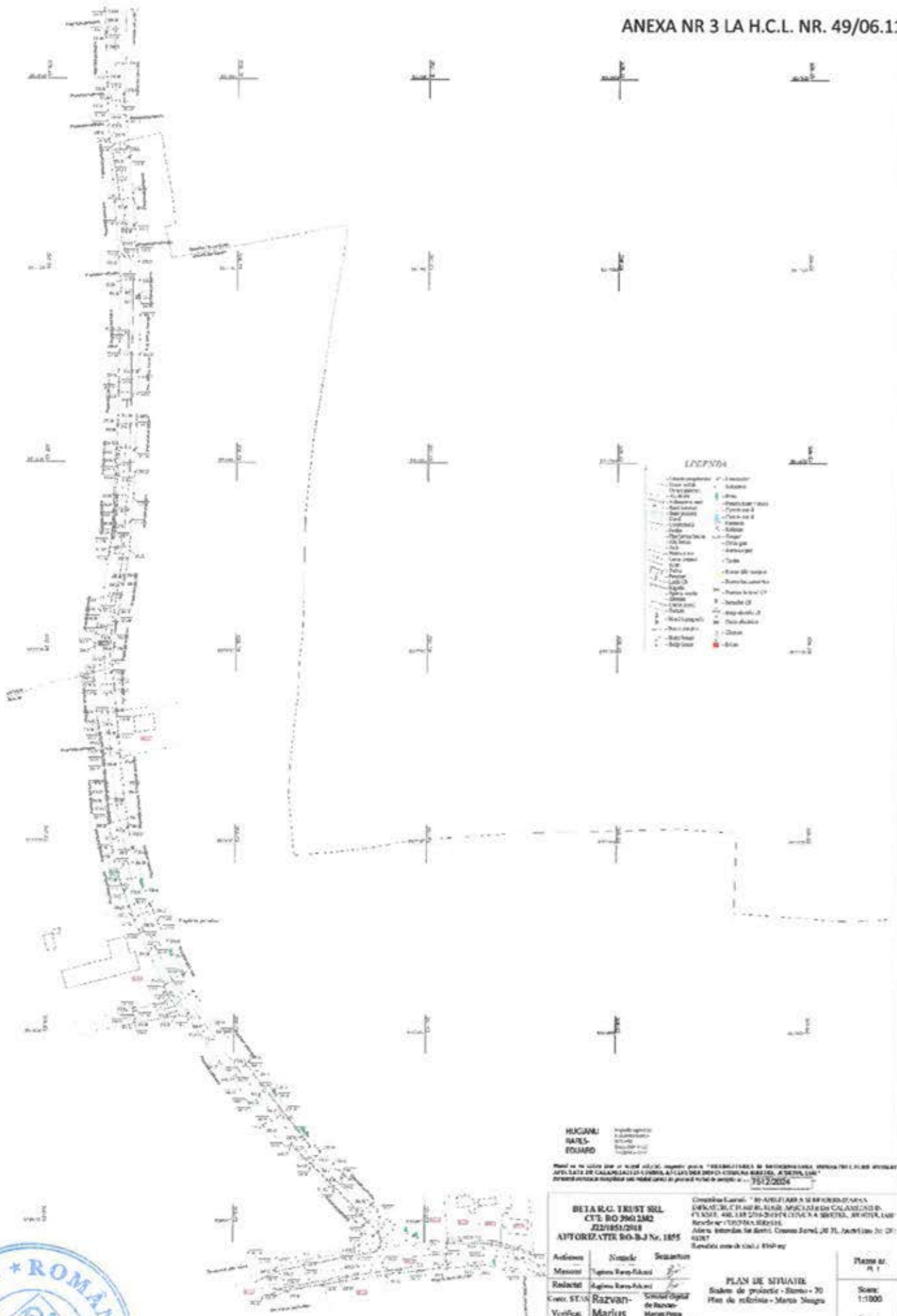
(Planul se va utiliza doar in scopul indicat, respectiv pentru: "REABILITAREA SI MODERNIZAREA INFRASTRUCTURII SI TERRE AFECTATE DE CALAMITATI IN CURSUL ANULUI 2018-2019 IN COMUNA SIRETEL, JUDETUL IASI" Andrei
Prezentul document exceptiune este valabil la nivel de proiect valabil de inceperea nr. 7390 / data: 2024 Drajescu

<p>BETA R.G. TRUST SRL CUI: RO 39612382 J22/1851/2018 AUTORIZATIE RO-B-J Nr. 1855</p>		<p>Denumirea Lucrării: "REABILITAREA SI MODERNIZAREA INFRASTRUCTURII RUTIERE AFECTATE DE CALAMITATI IN CURSUL ANULUI 2018-2019 IN COMUNA SIRETEL, JUDETUL IASI" Beneficiar: COMUNA SIRETEL Adresa: Intravilan Sat Siretel, Comuna Siretel, IIS 1975, DS 1587, Judetul Iasi. Nr. CF. 61083, 61088. Suprafata noua de studiu: 5030 mp.</p>	
Actiunea	Numele	Semnatura	<p>Planul nr. PL. 1</p> <p>PLAN DE SITUATIE Sistem de proiectie - Stereo - 70 Plan de referinta - Marca Noagra</p> <p>Scara: 1:1000</p> <p>Data: Octombrie 2024</p>
Masurat	Hugianu Rareș-Eduard		
Redactat	Hugianu Rareș-Eduard		
Contr. STAS			
Verificat			
Aprobat			

PREȘEDINTE DE ȘEDINȚĂ,
MAFTEI PĒTRU



SECRETAR GENERAL,
VASILICĂ GHEORGHİȚĂ-LIVU



HUGANU
SARLE
EOLIHARD

Planul este în conformitate cu starea de fapt și cu datele cadastrale, fiind emis în baza documentației tehnice și a planurilor aprobate de către autoritatea competentă în domeniul cadastrului și al terenurilor agricole, a terenurilor agricole și a terenurilor agricole.

BETA S.C. TRUST SILL
C.T.E. RO 3902862
J22/1851/2018
ACTORIZATIE RO-B-J Nr. 1855

Adresă:	Număr:	Secțiune:	Planșă nr.
Municipiu:	Județul:	Regiunea:	R. 1
Redactor:	Regiunea:		Sistem de proiecție:
Cree:	Razvan	Scriitor:	Stamba - 30
Verificat:	Marius	de:	Plan de referință:
Aprobat:	Popa	de:	Maria Stamba
		Data:	
		15.01.2024	

PLAN DE SITUATIE

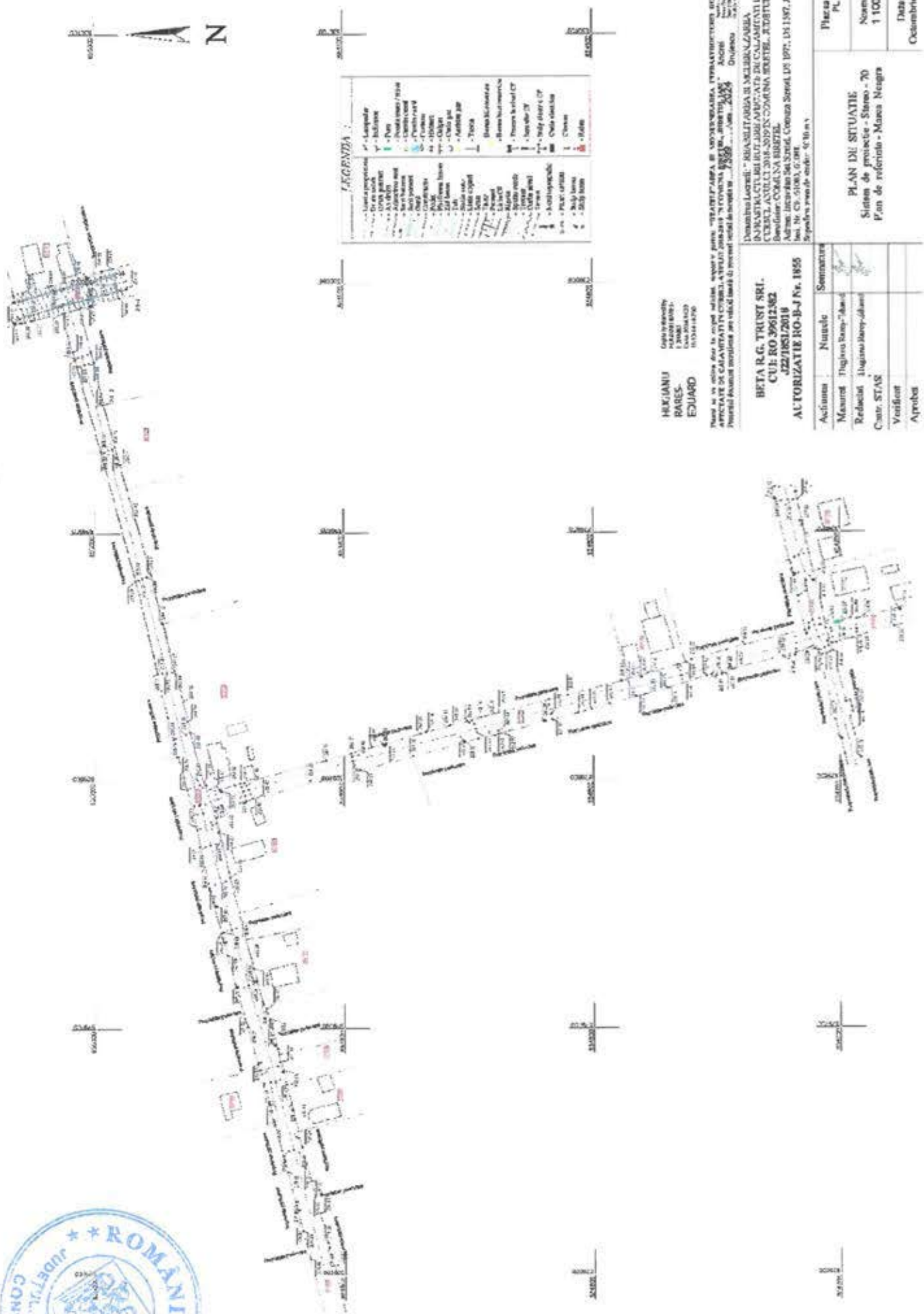
Sistem de proiecție - Stamba - 30
Plan de referință - Maria Stamba

Planșă nr.
R. 1
Scală:
1:1000
Echiv:
Octombrie 2024



PREȘEDINTE DE ȘEDINȚĂ,
MAFTEI PETRU

SECRETAR GENERAL,
VASILICĂ GHEORGHITĂ-LIVU



HELIJANU
RARES
EDUARD

Compania de
Inginerie
SRL
CUI: RO 39612382
J22/1831/2019
AUTORIZATIE RO-B-J Nr. 1855

Plan de situatii pentru proiectul de amenajare a terenului si constructii aferente
pentru terenul situat in zona de dezvoltare urbanistica, sectorul 1, Bucuresti
Adresa: Calea Bucuresti - Sector 1, Bucuresti
CUI: RO 39612382
J22/1831/2019
AUTORIZATIE RO-B-J Nr. 1855

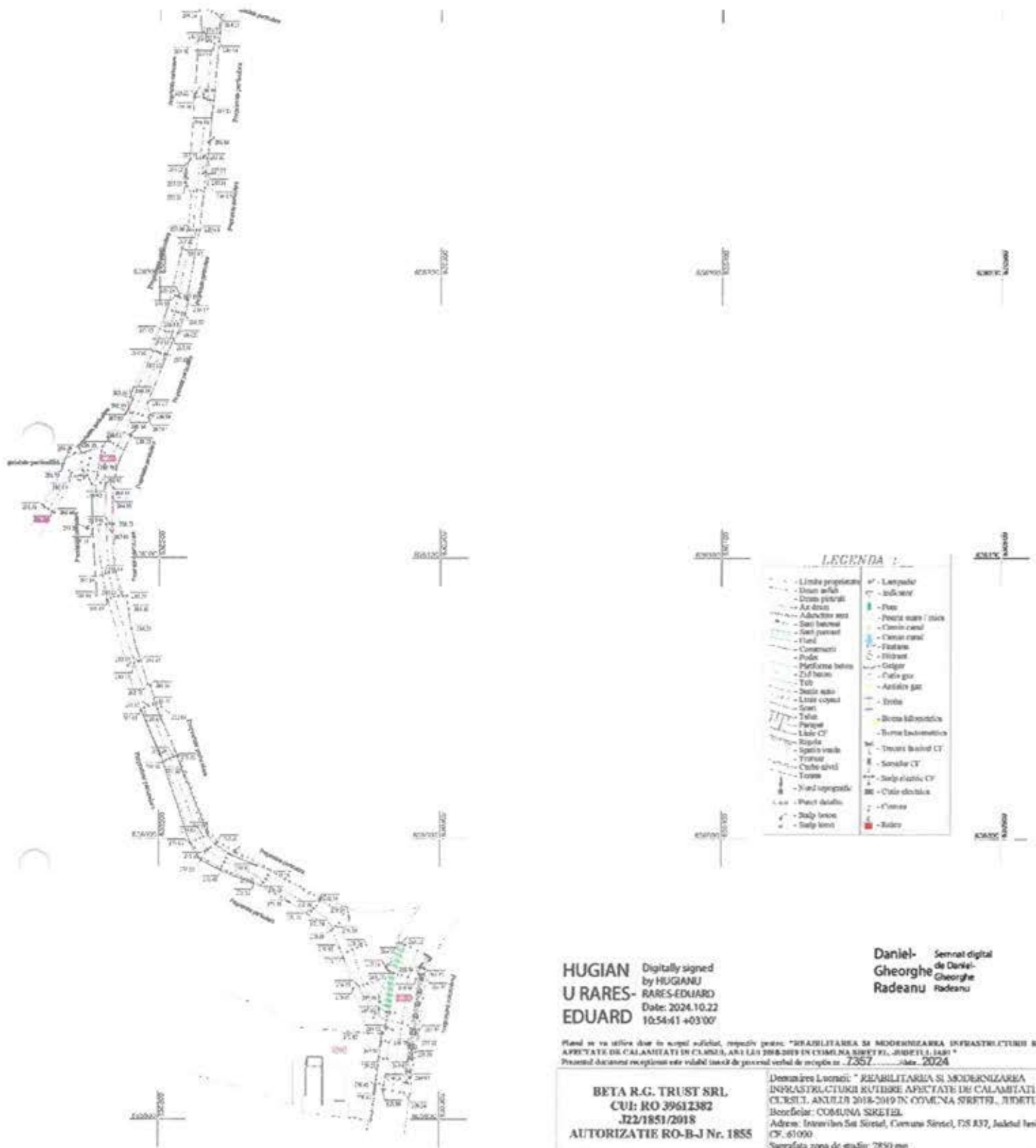
Acțiunea	Integritate	Semnatura	Plaza nr. PL 1
Maximizare	Integritate	Maximizare	Numar 11000
Reducere	Integritate	Reducere	Data: Octombrie 2024
Construcție	STAS		
Verificare			
Aprobare			

PLAN DE SITUATIE
Sistem de productie - Stano - 70
Plan de referinta - Marea Neagra



PRESEDINTE DE ȘEDINȚĂ
MAFTEI PETRII

SECRETAR GENERAL
VASILICĂ GHEORGHITĂ-LIVU



HUGIAN Digitally signed
 U RARES- by HUGIANU
 EDUARD RARES-EDUARD
 Date: 2024.10.22
 10:54:41 +03'00'

Daniel- Semnat digital
 Gheorghe de Daniel-
 Radeanu Gheorghe
 Radeanu Radeanu

Planul se va returna doar in cazul in care este necesar, respectiv pentru: "REABILITAREA SI MODERNIZAREA INFRASTRUCTURII RUTIERE APARTINATE DE CALAMITATI IN CALABRA, ANI LAI 2018-2019 IN COMUNA SIRETEL, JUDETLUL IASI". Prezenta documentație reprezintă un proiect de proiect verbal de recepție nr. 7357 / data 2024.

BETA R.G. TRUST SRL
 CUI: RO 39612382
 J22/1851/2018
 AUTORIZATIE RO-B-J Nr. 1855

Denumirea Lucrului: "REABILITAREA SI MODERNIZAREA INFRASTRUCTURII RUTIERE APARTINATE DE CALAMITATI IN CALABRA, ANULII 2018-2019 IN COMUNA SIRETEL, JUDETLUL IASI".
 Adresa: Interziceni Sat Siretel, Comuna Siretel, PIS 837, Judetul Iasi. IC: CF. 61090
 Suprafata zona de studiu: 2850 mp.

Actiunea	Numele	Semnatura	Pimosa nr. PL.1
Masurat	Iugianu Rares-Eduard		
Redactat	Iugianu Rares-Eduard		
Contr. STAS			
Verificat			
Aprobat			

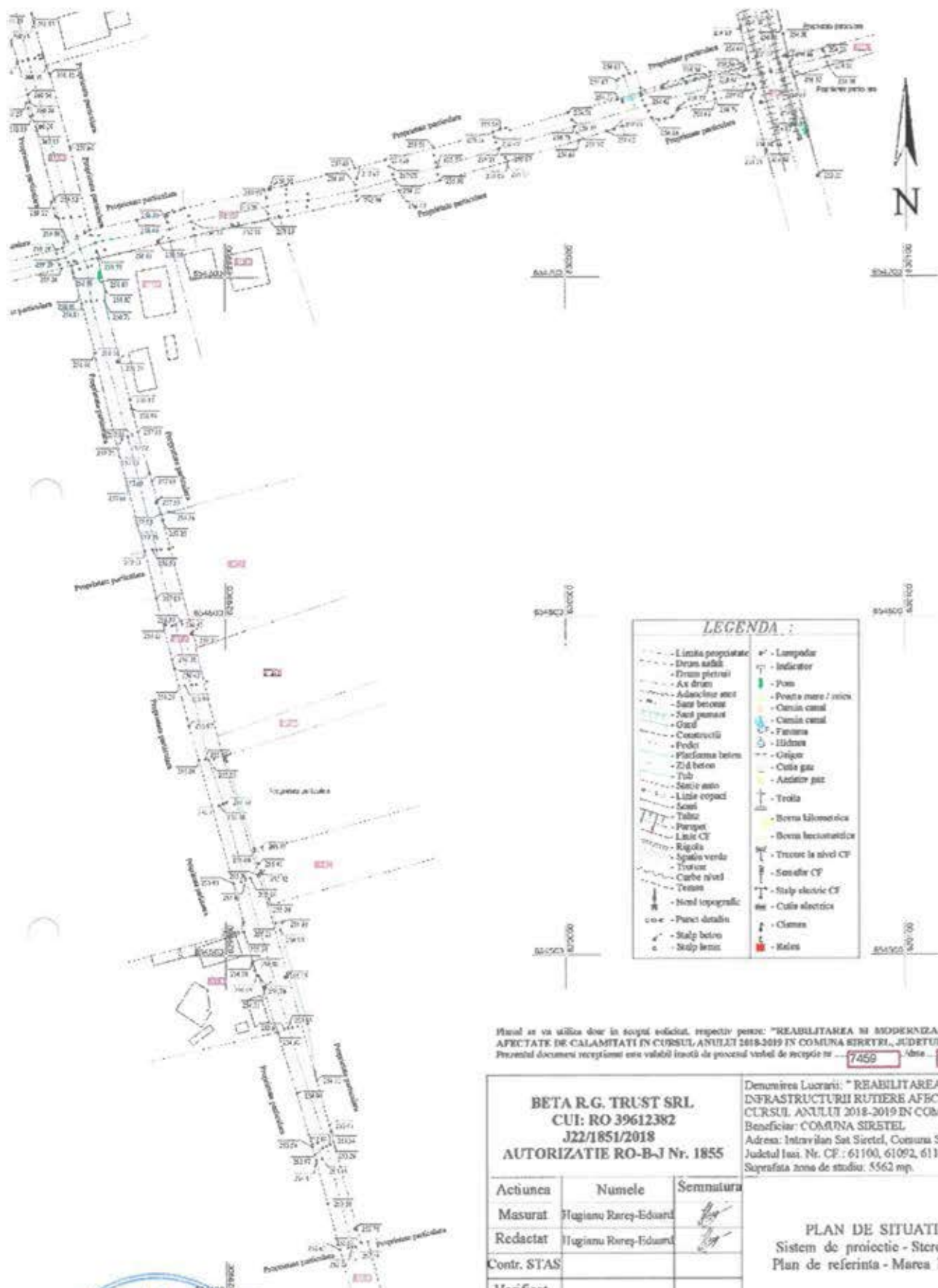
PLAN DE SITUATIE
 Sistem de proiectie - Sterco - 70
 Plan de referinta - Marea Neagra

Scara: 1:1000
 Data: Octombrie 2024



PREȘEDINTE DE ȘEDINȚĂ,
 MACELDEȚ

SECRETAR GENERAL,
 VASILICĂ GHEORGHITĂ-LIVU



LEGENDA :

- Linia proprietate	• - Lămpădar
- Drum asfalt	- Indicator
- Drum pietruș	- Pom
- Ax drum	- Punct mare / mic
- Adâncime șosă	- Cămin canal
- Sare betoasă	- Cămin canal
- Săni pământ	- Fântână
- Grăd	- Hidrom
- Construcții	- Origo
- Podet	- Cămin gaz
- Platforma beton	- Aerator pit
- Zid beton	- Troleu
- Tub	- Borma kilometrică
- Sănie auto	- Borma hectometrică
- Linie copaci	- Tronco la nivel CF
- Săni	- Senz. CP
- Taluz	- Săp. electric CF
- Parapet	- Cămin electric
- Linie CF	- Clădire
- Rigolă	- Kales
- Spațiu verde	
- Tronco	
- Cămin pământ	
- Tronco	
- Nivel topografic	
- Punct distanță	
- Săp. beton	
- Săp. lemn	

HUGIAN
U RARES-
EDUARD

Digitally signed
by HUGIAN
U RARES-EDUARD
Date: 2024.10.22
13:30:30 +0300

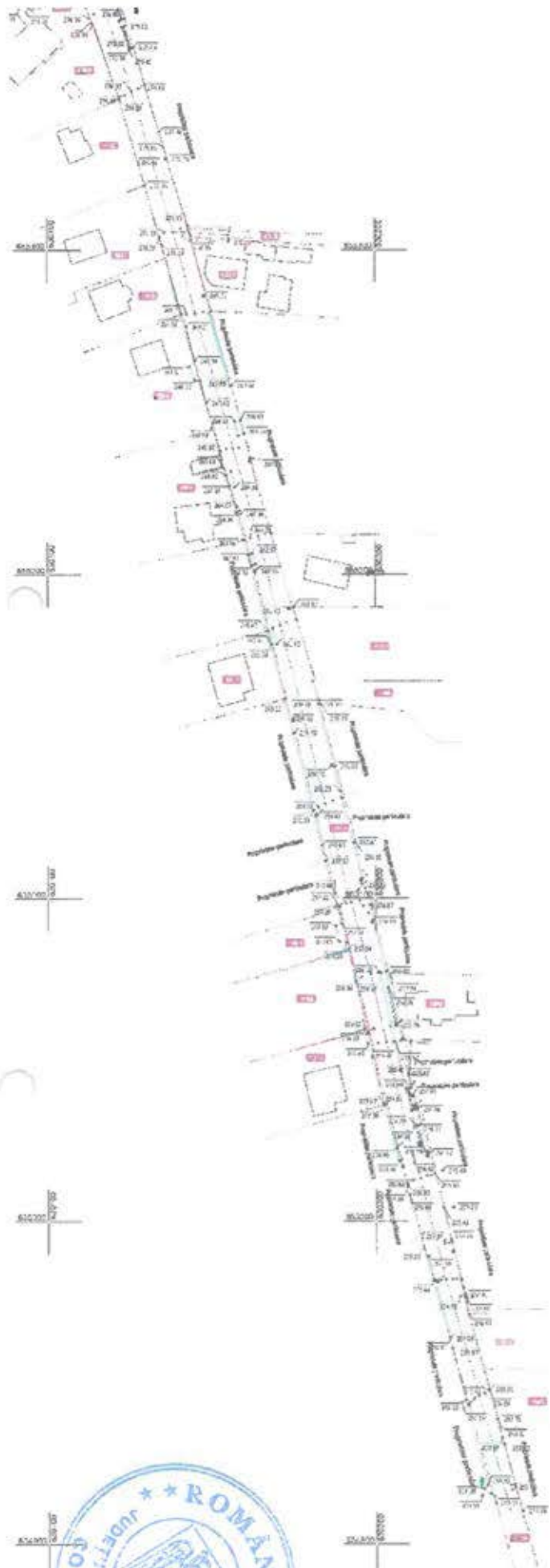
Planul se va utiliza doar în scopul edificat, respectiv pentru: "REABILITAREA SI MODERNIZAREA INFRASTRUCTURII RUTIERE AFECTATE DE CALAMITATI ÎN CURSUL ANULUI 2018-2019 ÎN COMUNA SIRETEL, JUDEȚUL IASI".
Prezentul document recepționat este valabil însoțit de procesul verbal de recepție nr. 7459 / data 2024

BETA R.G. TRUST SRL CUI: RO 39612382 J22/1851/2018 AUTORIZATIE RO-B-J Nr. 1855			Denumirea Lucrării: "REABILITAREA SI MODERNIZAREA INFRASTRUCTURII RUTIERE AFECTATE DE CALAMITATI ÎN CURSUL ANULUI 2018-2019 ÎN COMUNA SIRETEL, JUDEȚUL IASI" Beneficiar: COMUNA SIRETEL Adresa: Intravilan Sat Siretel, Comuna Siretel, DS 1976, DS 1458, DS 1520, Județul Iasi, Nr. CF : 61100, 61092, 61114, 61368. Suprafața zona de studiu: 5562 mp.	
Acțiunea	Numele	Semnatura	PLAN DE SITUATIE Sistem de proiectie - Stereo - 70 Plan de referință - Marea Neagra	Planșa nr. PL.1
Masurat	Hugianu Rareș-Eduard			Scara: 1:1000
Redactat	Hugianu Rareș-Eduard			Data: Octombrie 2024
Contr. STAS				
Verificat				
Aprobat				



PREȘEDINTE DE ȘEDINȚĂ,
MAFTEI PETRU

SECRETAR GENERAL,
VASILICĂ GHEORGHÎĂ-LIVU



LEGENDA :

- Linie proprietate	* - Lampadar
- Drum asfalt	o - Indiferent
- Drum pietruit	o - Pasa
- Av. drum	o - Puncte man / retea
- Aliniament vechi	o - Canal canal
- Bord trotuar	o - Canal canal
- Sema (pavaz)	o - Furtuna
- Gard	o - Ridicari
- Clădirea veche	o - Grădina
- Până	o - Calea gar
- Până în nouă	o - Avaria gar
- Tău beton	o - Tăcuș
- Tău	o - Sema iluminata
- Sălaș acoperit	o - Sema iluminata
- Lăcăș acoperit	o - Sema iluminata
- Scaun	o - Tronș la nivel CF
- Tăcuș	o - Sema CF
- Pasa	o - Sema iluminata
- Linie CF	o - Sema iluminata
- Sigetă	o - Tronș la nivel CF
- Spațiu verde	o - Sema CF
- Trotuar	o - Sema iluminata CF
- Cămin școlar	o - Sema iluminata CF
- Tronș	o - Sema iluminata CF
- Nod topografic	o - Calea electrica
- Punct de lucru	o - Clădire
- Sălaș beton	o - Rata
- Sălaș beton	

HUGIANU RARES-EDUARD
 Digitally signed by HUGIANU RARES-EDUARD
 Date: 2024.10.22 11:06:31 +0300'

Radu-Ciprian Cosmin
 Digitally signed by Radu-Ciprian Cosmin
 Date: 2024.10.22 14:12:42 +0300'

Planșă de situație aferentă proiectului de lucrări de reabilitare și modernizare a infrastructurii rutiere aferente de caldarărități în cursul anului 2018-2019 în comuna Sireteț, județul Iași
 Proiect de documentație de execuție care va fi validată în baza de proiect de execuție nr. 7486 / 2024

BETA R.G. TRUST SRL
 CUI: RO 39612382
 J22/1851/2018
 AUTORIZATIE RO-B-J Nr. 1855

Denumirea Lucrării: REABILITAREA SI MODERNIZAREA INFRASTRUCTURII RUTIERE AFECTATE DE CALAMITATI IN CURSUL ANULUI 2018-2019 IN COMUNA SIRETEȚ, JUDEȚUL IAȘI
 Beneficiar: COMUNA SIRETEȚ
 Adresa: Intravilan Sat Sireteț, Comuna Sireteț, DS 1875, Județul Iași.
 Nr. CF.: 61003
 Suprafața zone de studiu: 4335 mp.


Acțiunea	Numele	Semnatura
Masurat	Hugianu Rares-Eduard	
Redactat	Hugianu Rares-Eduard	
Constr. STAS		
Verificat		
Aprobat		

PLAN DE SITUAȚIE Sistem de proiectie - Sireteț - 70 Plan de referință - Marca Neagra	Planșă nr. PL.1
	Scara: 1:1000
	Data: Octombrie 2024



PREȘEDINTE DE ȘEDINȚĂ,
 MAȚEI PEȚRU

SECRETAR GENERAL,
 VASILICĂ GHEORGHÎĂ-LIVU



HUGIANU RARES EDUARD Dăruiești, județul Mehedinți, România
 DENIE-GEORGHITA Șosea nr. 10, Băneasa, București, România
 RAREȘ EDUARD Șosea nr. 10, Băneasa, București, România

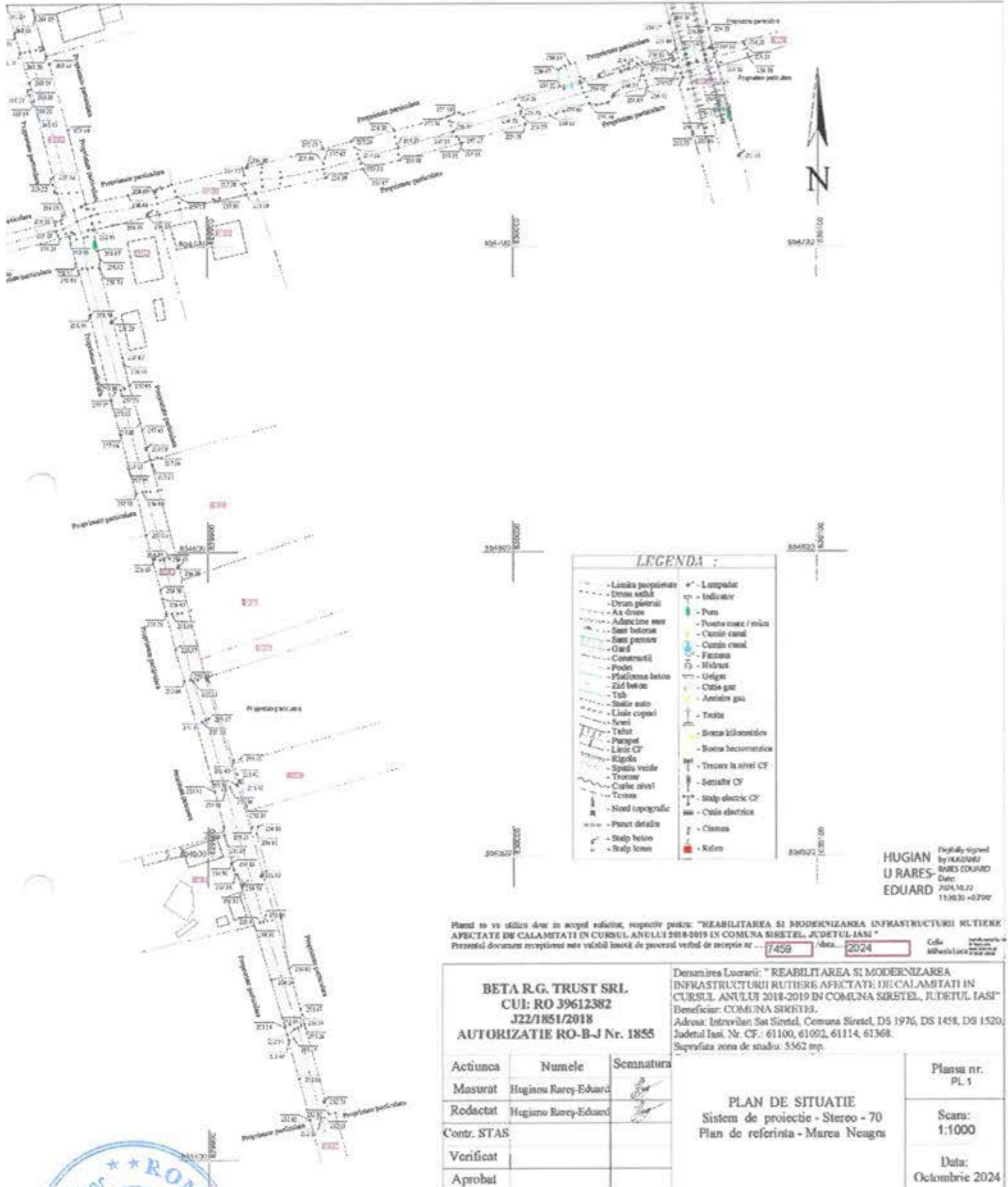
Plan de situație în scopul realizării proiectului de amenajare a terenului în vederea realizării construcției de locuințe individuale în zona de dezvoltare urbană din cadrul cartierului nr. 10, sector 4, București, România.

REGISTRUL TERENURILOR NR. 223/1851/2018
 AL DOMENIULUI NR. 100-24-J Nr. 2880

Activitate	Natura	Sensibilitate	Planșă nr. 1/1
Material	Ingineria Geodezie		Scara: 1:1000
Redactor	Inginer Rares Eduard		Data: Octombrie 2024
Coordonator	STAS		
Verificat			
Aprobat			

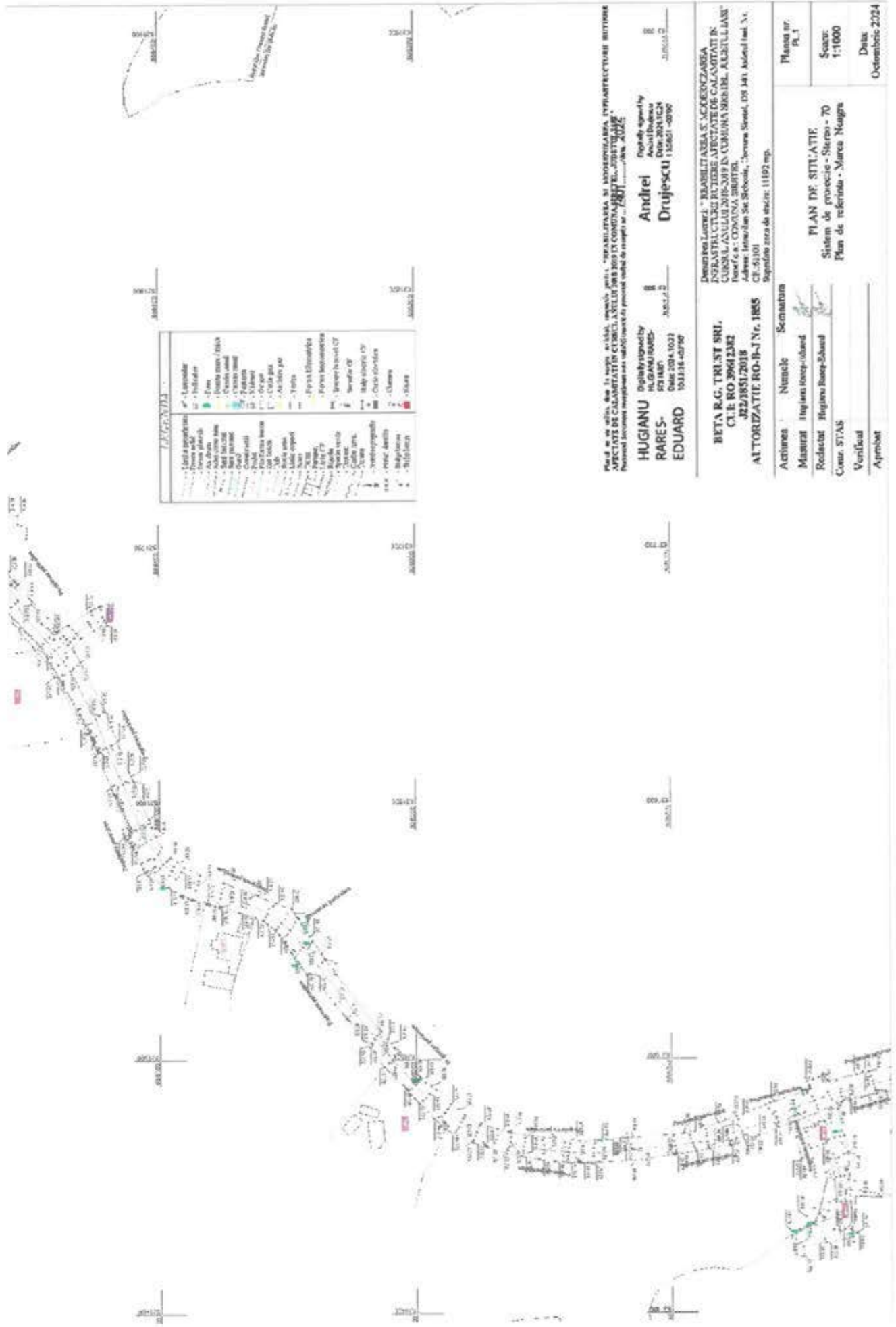
SECRETAR GENERAL,
 VASILICA GHEORGHITA-LIVU

ROMANIA
 CONSILIUL LOCAL
 PREȘEDINTE DE ȘEDINȚĂ
 MAFTEL PETRU



PREȘEDINTE DE ȘEDINȚĂ,
 MAFTEI PETRU

SECRETAR GENERAL,
 VASILICĂ GHEORGHITĂ-LIVU



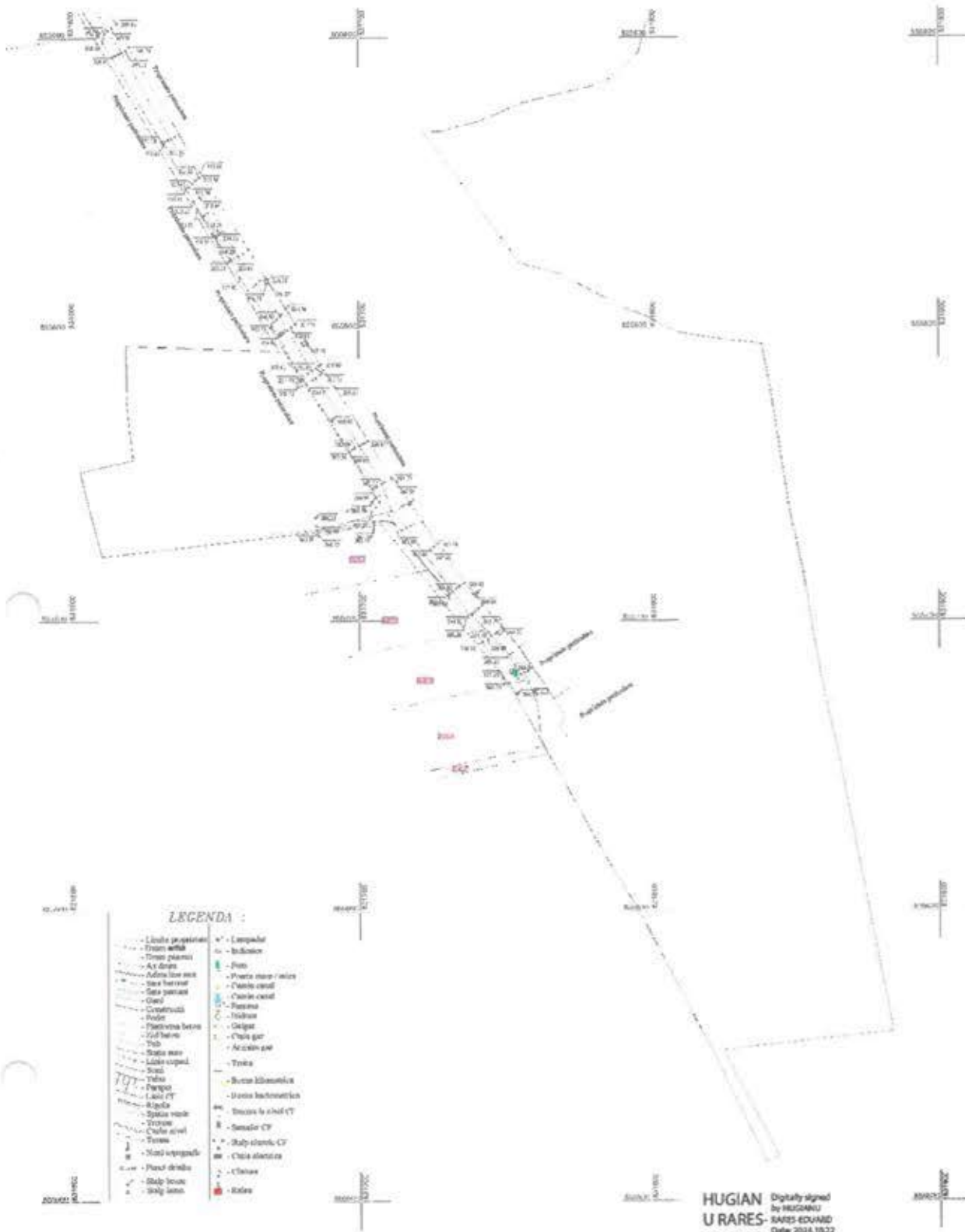
Planul de situație pentru proiectul de amenajare și modernizare a infrastructurii rutiere
 APECTATE DE CALAMITATEI CYBERNETICE, ÎN LUCEA ANULUI 2024-2027 ÎN COMUNA SIBIU, JUDEȚUL SIBIU
 Proiect de servicii realizat în cadrul proiectului de investiții nr. 1/2024 - 2027 - 2028 - 2029

HUGIANU Digitalsigncity
 HUGIANU/RMBS-
 RARES- PFA RMBS
 EDUARD CMC 2024.1023
 103338-0790

Andrei Digitalsigncity
Drujescu Anul de lucru
 Data: 2024.10.24
 103621-0790

Descrierea Lucrului: "REABILITAREA ȘI MODERNIZAREA INFRASTRUCTURII RUTIERE APECTATE DE CALAMITATEI CYBERNETICE ÎN ANULUL ANULUI 2024-2027 ÎN COMUNA SIBIU, JUDEȚUL SIBIU"
 Titlu: "PLAN DE SITUATIE"
 Adresa: Intrarea Soselelor, Serviciu Strada, 101 341 Sibiu, Județul Sibiu, Nr. CF: 51101
 Scara: zona de studiu: 1:1000, etc.

Actiunea	Numele	Semnatura	Planul nr.
Mastrat	Hugianu/Andrei/Drujescu	[Signature]	PL-1
Reductat	Hugianu/Andrei/Drujescu	[Signature]	Scara: 1:1000
Cont. STAB			Data: Octombrie 2024
Verificat			
Aprobat			



LEGENDA :

- Linie proiectate
- Traseu actual
- Traseu planimetrie
- Ax drum
- Adresa linie actual
- Seta feroviară
- Seta portant
- Cămin
- Construcții
- Pârâu
- Platformă beton
- Zid beton
- Tăvi
- Stâlpi metalici
- Lămpi suspendate
- Săli
- Tăvi
- Pârâu
- Liniu CP
- Alipi
- Spații verzi
- Străzi
- Cămine actual
- Teren
- Nodul feroviar
- Pârâu drenaj
- Stâlpi beton
- Stâlpi metalici
- Lămpădar
- Înălțime
- Pârâu
- Pârâu mare / mic
- Cămine actual
- Teren
- Hidroizol
- Geșuri
- Clădire gar
- Arzător gaz
- Tăvi
- Surse hidroenergetice
- Uzine hidroenergetice
- Stații de călătorii CP
- Semnal CP
- Stații electrice CP
- Clădire electrică
- Clădire
- Rădăcini

HUGIAN U RARES- EDUARD
 Digitally signed by HUGIAN U RARES- EDUARD
 Date: 2024.10.22 10:33:30 +0300

Andrei Drujescu
 Digitally signed by Andrei Drujescu
 Date: 2024.10.24 13:34:15 +0300

Planul se va elibera doar în scopul activității, respectiv pentru "REABILITAREA ȘI MODERNIZAREA INFRASTRUCTURII RUTIERE ȘI FEROVIARE DE CALAMITĂȚI ÎN CADRUL ANULUI 2018-2019 ÎN CADRUL AȘCHIULEI JUDEȚUL IASI".
 Planul nu garantează responsabilitatea pentru orice pierdere de timp sau de bani.

BETA R.G. TRUST SRL
 CU: RO 39612382
 222/1851/2018
 AUTORIZAȚIE RO-B-J Nr. 1855

Denunțarea Lucrării: "REABILITAREA ȘI MODERNIZAREA INFRASTRUCTURII RUTIERE ȘI FEROVIARE DE CALAMITĂȚI ÎN CADRUL ANULUI 2018-2019 ÎN CADRUL AȘCHIULEI JUDEȚUL IASI".
 Beneficiar: C.M.I.S.A. S.R.L.
 Adresa: Interzilan Săli Subșos, Comuna Siret, DS 340, Săliul Iasi. Nr. CV. 61101
 Suprafața zonei de studiu: 11892 mp.

Acțiunea	Numele	Semnătura
Măsurat	Hugian U Rares-Eduard	
Redactat	Hugian U Rares-Eduard	
Coor. STAS		
Verificat		
Aprobat		

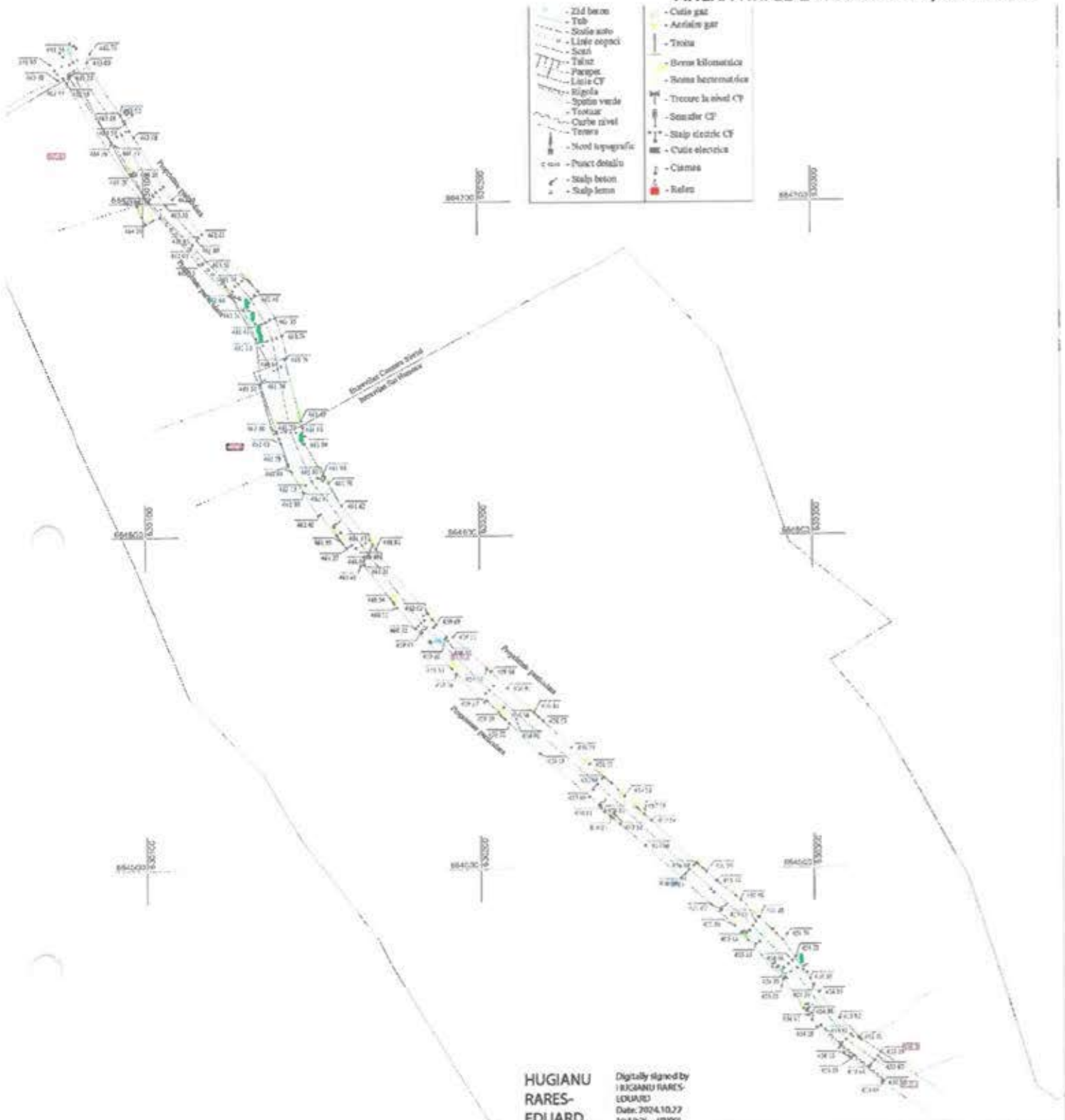
PIAN DE SITUAȚIE
 Sistem de proiectie - Stereo - 70
 Plan de referință - Marea Neagră

Scara: 1:1000
 Data: Octombrie 2024



PREȘEDINTE DE ȘEDINȚĂ,
MAFTEI PETRU

SECRETAR GENERAL,
VASILICĂ GHEORGHÎĂ-LIVU



HUGIANU
RARES-
EDUARD

Digitally signed by
HUGIANU RARES-
EDUARD
Date: 2024.10.27
10:19:25 +03'00'



<p>BETA R.G. TRUST SRL CUJ: RO 39612382 J22/1851/2018 AUTORIZATIE RO-B-J Nr. 1855</p>			<p>Denumirea Lucrului: " REABILITAREA SI MODERNIZAREA INFRASTRUCTURII RUTIERE AFECTATE DE CALAMITATI IN CURSUL ANULUI 2018-2019 IN COMUNA SIRETEI, JUDETEL IASI" Beneficiar: COMUNA SIRETEI. Adresa: Intravilan Sat Humosa, Intravilan Sat Sotou Nou si Extravilan Comuna Sirete, DC 148, Judetul Iasi. Nr. CF.: 61310 Suprafata zona de studiu: 2750 mp.</p>	
Actiunea	Numele	Semnatura	<p>PLAN DE SITUATIE Sistem de proiectie - Stereo - 70 Plan de referinta - Marea Neagra</p>	Plansa nr. Pl. 1
Masurat	Hugianu Rares-Eduard			Scara: 1:1000
Redactat	Hugianu Rares-Eduard			Data: Octombrie 2024
Conr. STAS				
Verificat				
Aprobat				

PRESEDINTE DE SEDINTA
MAFTEI PETRU

SECRETAR GENERAL,
VASILICA GHEORGHITA-LIVU